














# LES ALENTOURS DE BASSEMBERG

# 11

📍 BASSEMBERG



- Depuis le camping aller en direction de la piscine, puis avant le skate park, prendre le chemin à droite et traverser le pont.
- 1 Suivre la piste cyclable qui longe le camping sur la droite. Passer devant la mairie de Bassemberg et prendre sur la droite en visant le clocher de l'église. Traverser la route et suivre la direction de Lalaye (itinéraire cyclable). Continuer sur la rue Principale.
- 2 A la fin du village, continuer sur la piste cyclable en suivant le balisage  en direction de Lalaye. Au bout de la piste cyclable, après un long mur et au niveau d'une maison bleue prendre sur la droite. Passer devant le cimetière et monter la rue de la Hollée balisée . Suivre cette rue jusqu'au carrefour et prendre à droite le chemin de terre balisé . En haut de ce chemin, à un croisement (sous une ligne électrique), continuer à droite. Admirer la vue sur Fouchy en arrivant face à une pâture et continuer de suivre la balise .
- 3 En montant, au croisement de 4 chemins, prendre à droite et suivre la direction du Banc du Forestier. En haut de ce sentier, prendre le chemin et suivre les balises .
- 4 Au croisement suivant, prendre à droite et suivre le balisage . Arrivée au Banc du Forestier. Après l'abri, prendre en face, le chemin du milieu balisé . Quand ce chemin se sépare, prendre à gauche et suivre . Prendre un sentier balisé  partant sur la droite (sous la ligne électrique). Au croisement suivant, prendre le sentier qui monte à gauche balisé  et aller jusqu'au kiosque. *Apprécier la vue sur Villé et l'ancienne filature, l'Ungersberg, l'Altenberg, le Hahnenberg et le début de la Forêt-Noire.*
- 5 Revenir jusqu'au croisement et suivre le balisage  direction Bassemberg/Villé. En bas du chemin, au croisement, prendre à gauche et tout de suite à droite, suivre le sentier qui descend balisé  en direction de Bassemberg. En bas de ce sentier, sous la ligne électrique, prendre à gauche et suivre .
- 🚰 Descendre jusqu'à la route et prendre à droite jusqu'au point de départ.

-  Parking de la zone de loisirs
-  Camping de Bassemberg
-  7,3 km
-  2h45
-  203 m

