















-  Traverser la route et emprunter le sentier balisé  . Parcourir une montée assez franche sur les premiers 500 / 600m. Ce sentier tranquille mène vers un croisement.
- 1** Prendre à droite, toujours en suivant le balisage  . 300m plus loin, à l'intersection, prendre sur la droite, en direction du Col du Petit Haut. Atteindre l'altitude la plus haute de la balade à 705m.
- 2** Poursuivre toujours avec le chemin balisé  , direction la Salière. Rejoindre un carrefour.
- 3** Ne pas rater la bifurcation à gauche sur le sentier balisé  qui monte dans la forêt (attention de ne pas aller jusqu'à la Place des Charpentiers qui est plus loin). Arriver au Rocher de la Salière et gravir quelques marches en pierre vers le sommet. Attention de ne pas glisser par temps humide.
- 4** Repartir toujours avec le chemin balisé  jusqu'à la Roche du Cheval Tombé.
- 5** Continuer jusqu'au Col du Rougerain. Bel endroit pour un pique-nique.
- 6** Poursuivre en face durant 100m et partir à gauche en suivant maintenant le balisage  jusqu'à un croisement.
- 7** Au croisement, suivre toujours le balisage  . Partir à gauche à la bifurcation rencontrée. Ce sentier ramène vers le croisement déjà passé à l'aller.
-  Reprendre à droite, le chemin en sens inverse en suivant de nouveau le balisage  pour retourner vers le parking du Col de Fouchy.


 Parking du Col de Fouchy

 Col de Fouchy

 7,8 km

 3h

 258 m

 Ce sentier peut être délicat par temps humide ou neigeux.

