

# CIRCUIT ENTRE VIGNOBLE ET VERGERS



niveau  
intermédiaire



Départ : Triembach au Val



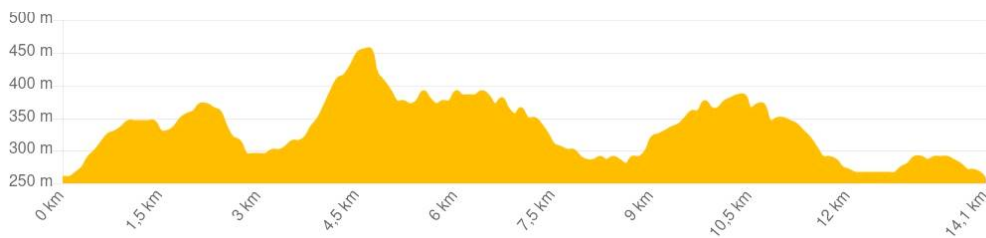
Découvrez la diversité de la Vallée de Villé à travers ces quelques kilomètres d'évasion en pleine nature. Vergers, vignoble, montagne, vous passerez par tout ce que notre territoire peut vous offrir.

		14,10 km
		5h
		397 m

Triembach-Au-Val au Val - devant l'école

Rue Saint-Gilles

14



## INFORMATIONS PRATIQUES

Carte IGN 1/25 000 3717ET

## CONTACT

Office de Tourisme de  
la Vallée de Villé  
03 88 57 11 69  
[info@valleedeville.fr](mailto:info@valleedeville.fr)



Massif des Vosges

Reproduit avec l'autorisation du Club Vosgien ©Fédération du Club Vosgien






## LES ÉTAPES DU PARCOURS


### **Départ**

Départ à Triembach-au-Val sur la place devant la mairie et l'école. Possibilité de stationnement à proximité sur le parking de la salle des fêtes (Rue Saint-Gilles). Dos à la mairie, prendre sur la droite, rue des Guerriers, celle qui monte en passant devant l'école.



### **1** **Étape 1**

En haut de cette rue, arriver à un croisement en Y orné d'une croix. Filer à droite (balisage Chevalet Bleu)  par un chemin herbeux en montée assez raide. Arrivé en haut, prendre à droite un sentier entrant en forêt. Plus loin, le sentier file à gauche en lisière d'un pré, puis prendre à gauche . Ensuite virer à droite pour passer devant une antenne. Au prochain croisement, continuer en face  et profiter d'une vue dégagée sur Villé.



### **2** **Étape 2**

Au croisement suivant, partir franchement à droite . Passer une barrière et continuer le chemin principal sur 200 m environ jusqu'à la prochaine intersection.


### **3** **Étape 3**

Prendre à gauche en direction d'Albé  Disque Rouge . Négliger les départs à droite et à gauche pour arriver sur Albé par les hauteurs. Belle vue sur le vignoble. Continuer sur la droite la rue principale, Rue de l'Erlenbach, en direction de l'église et aller jusqu'aux Vins Barthel.

#### 4 **Étape 4**

Prendre à gauche Rue de l'Église, balisage Chevalet Rouge,  en traversant le pont sur la rivière Erlenbach. Puis virer tout de suite à droite Rue du Baechling, direction "Chemin des Ânes". Aux dernières maisons, prendre à gauche . Continuer le chemin forestier qui monte un long moment, jusqu'au lieu-dit Sohlkreuz, (banc + croix) où on profite encore d'une belle vue sur le vignoble d'Albé.

#### 5 **Étape 5**

Continuer tout droit, puis prendre  qui descend en direction de Breitenbach. (ignorer le balisage Rectangle Rouge-Blanc-Rouge qui part vers Villé par le Chemin des Ânes)


#### 6 **Étape 6**

À la sortie de la forêt, continuer tout droit pour faire un aller-retour jusqu'à une croix et profiter d'une belle vue sur Breitenbach.



#### 7 **Étape 7**

Revenir à la bifurcation avec le banc et le cabanon.

## 6 Étape 6 - RETOUR

Partir à droite sur le sentier  qui chemine à plat parmi les vergers au-dessus de Breitenbach.

## 8 Étape 8

Au virage en épingle à cheveux avec un banc appelé "Banc des Retraités", s'enfoncer tout droit,   par le "Sentier de l'Exilé Volontaire". Arriver à la Grotte de la Vierge.

## 9 Étape 9

Prendre le sentier sous la grotte qui chemine le long de la rivière. Arriver à Saint-Martin par la Rue de la Grotte, continuer en descente par la Rue du Moulin, puis à gauche la rue principale jusqu'au carrefour au bar Freppel.

## 10 Étape 10

Prendre à droite le long de la départementale jusqu'au garage Renault, puis descendre à gauche vers le centre de contrôle technique. Continuer en passant devant le Château Honcourt. Après le château, reprendre légèrement à droite en montée, pour faire une boucle en forêt.

### 11 **Étape 11** ● ○ +

Arrivé à la route forestière, prendre à gauche, balisage ● en direction de Villé. Rester sur cette piste en négligeant tous les chemins de part et d'autre et déboucher de la forêt au niveau du centre sportif et collège.

### 12 **Étape 12**

Prendre à gauche au-dessus du parking du collège puis passer sous l'école primaire (chemin cyclable). Longer la rivière du Giessen jusqu'au Crédit Mutuel, puis traverser la rue principale (Rue Louis Pasteur) en faisant un gauche-droite pour franchir le pont. Continuer le long du Giessen puis filer jusqu'à Intersport (Place de l'Ancienne Gare).

### 13 **Étape 13**

Traverser la route départementale, remonter en face puis légèrement à droite par la Rue du Soleil. Au bout du lotissement, rentrer par le chemin du bas à droite qui ramène à la Rue des Guerriers à Triembach-au-Val



**Arrivée**

Et vous voilà de retour !!!



