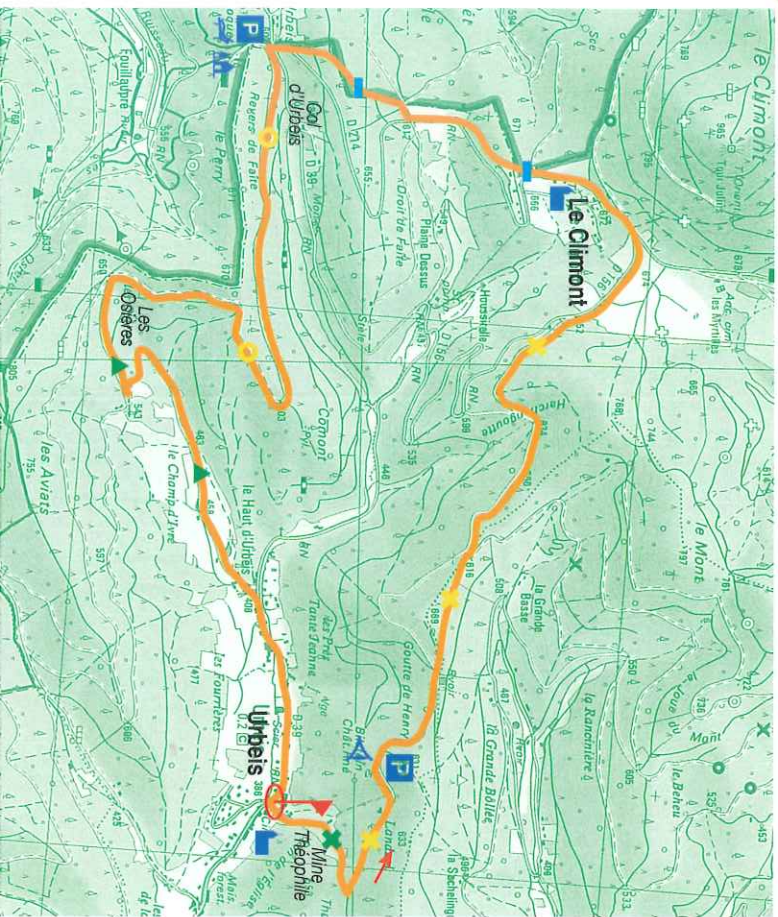



10 Circuit du Bilstein





3716 - NEUVE-ÉGLISE



Départ

 Centre d'Urbeis (alt. 386 m). Parking près d'information.

Circuit

Monter vers l'église et prendre le sentier escarpé pour atteindre un agréable chemin forestier . A l'instar de la mine jusqu'au château du Bilstein du XII^e siècle (vue panoramique sur le massif du Cimont). Poursuivre par le chemin de la Grande Boile (alt. 670 m). Dominé par le Cimont, ce hameau, avec ses vallons verdoyants et ses champs roses, constitue un des beaux sites des Vosges. Prendre le sentier  qui coupe les méandres de la Grande Boile pour aboutir au col d'Urbeis (altitude 602 m). Parking - Panneaux d'information - Refuge de montagne et jeux.

Suivre à gauche le chemin forestier  en direction du Cimont par le chemin  en direction du Champ d'Ivres. aboutir sur la RD 39 pour rejoindre le parking de la Grande Boile. Au passage, admirer les fermettes vosgiennes aux encadrements de fenêtre en grès des Vosges. Prendre la maison et abrite un immense grenier à foin. Prendre la maison et abrite un immense grenier à foin. côté intempéries descend vers le sol.

A ne pas manquer

Le château du Bilstein date du XII^e siècle. Il reste quelques pans de mur et un rocher très exigu.

En contournant le village d'Urbeis et près du parking l'église Saint-Nicolas.