

PETIT TOUR DU HUSELBERG



Difficulté
Moyen



Durée
1h45



Distance
6.96 km

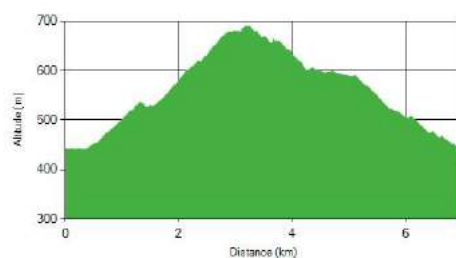


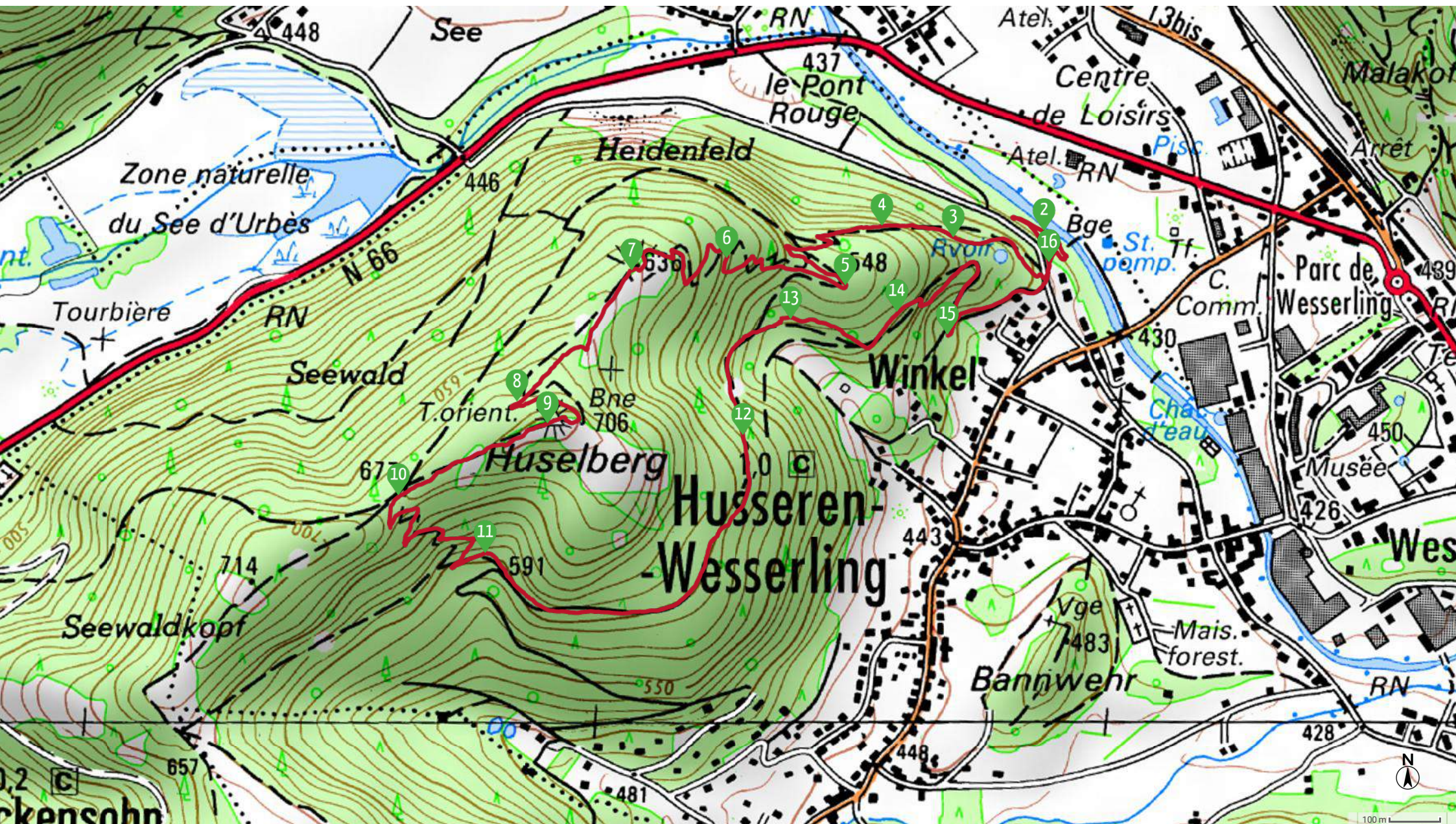
Cumulé positif
+293 m

Découvrez comment l'homme, par ces activités passées sur le site, a façonné le paysage actuel.

Le tour du Huselberg offre de magnifiques panoramas sur la Vallée de la Thur. Cette balade, qui traverse forêts, landes et anciens pâturages, est agrémentée de nombreux bancs pour profiter des points de vue en toute tranquillité.

Profil altimétrique :





Données cartographiques : © IGN

DÉTAIL DE L'ITINÉRAIRE

1 - PARKING DU PARCOURS VITA - HUSSEREN WESSERLING

Balisage : Suivre le disque rouge Depuis le parking du parcours VITA, situé rue du Réservoir, descendre derrière le parking, direction «le Glattstein».

2 - LE GLATTSTEIN



©STL

Une trace glaciaire se situe en contrebas du parking. Les glaciers du Würm (période glaciaire la plus récente, ayant pris fin il y a plus de 12 000 ans) ont modelé les paysages des Hautes Vosges. Le gros bloc de roche, à gauche, se nomme le Glattstein, traduit littéralement par "pierre polie". Les glaces ont érodé les reliefs et déplacé des blocs de rochers, graviers et sédiments sur leur passage. Ces glaciers ont donné naissance à des cirques, des lacs et des moraines glaciaires.

Le sentier longe la rivière de la Thur. De retour sur le parking emprunter le circuit du Chauvelin. Après les quelques lacets, le chemin monte tout droit.

3 - LES GRAUWACKES, SYMBOLES DU PASSÉ




©STL

Les sols du Chauvelin sont essentiellement constitués de grauwackes, roches très anciennes datant de l'ère primaire. La collision entre les masses continentales, il y a 380 millions d'années, donne naissance à des îles volcaniques dans des mers peu profondes. Les grauwackes, roches sédimentaires mêlées de débris volcaniques, trouvent leur origine dans cet épisode géologique. Cette roche est nommée localement Blaustein du fait de sa couleur légèrement bleutée.

Ignorer le chemin qui part sur la gauche et monter toujours tout droit en suivant le parcours santé.

4 - LA HÊTRAIE-SAPINIÈRE





©FAH

Les conditions climatiques (temps frais et humide) favorisent les forêts composées de hêtres et de sapins, deux espèces typiques de l'étage montagnard dans les Vosges (entre 500 et 1000 mètres d'altitude). Ce type de forêt couvre la plus grande partie des versants des Hautes-Vosges et constitue un écosystème riche en espèces végétales et animales.

Après un virage sur la gauche, passer le n°17 du parcours VITA, et continuer tout droit jusqu'au point de vue.

5 - LE POINT DE VUE SUR HUSSEREN-WESSERLING



©FAH

Ce beau point de vue s'ouvre sur le village de Husseren-Wesserling et sur le Parc de Wesserling en partie situé sur une moraine glaciaire. La manufacture d'impression textile de Wesserling, réputée pour ses impressions à la planche, « les Indiennes », fut fondée en 1762. Elle était pionnière dans la mécanisation de l'industrie textile dès le XIXe siècle. Aujourd'hui, le site reconverti connaît une seconde jeunesse avec de nombreuses activités économiques et touristiques, dont l'Ecomusée textile et les jardins labellisés « Jardin remarquable ».

Tourner le dos à la vue sur la vallée, prendre le chemin qui part légèrement à gauche en évitant un sentier qui descend sur la gauche. Franchir la chicane agricole et monter par un sentier en lacet en direction du Huselberg. Suivre le balisage principal.

6 - LA CALLUNE



©FAH

Des plantes basses et ligneuses s'épanouissent sur le versant sud du Huselberg. L'une d'elle, la callune, se couvre de fleurs de couleur rosé en été et ressemble à la bruyère. Elle se rencontre communément sur les pâturages et les clairières rocheuses du massif vosgien. Cette plante supporte les conditions rudes des montagnes.

7 - LE POINT DE VUE SUR FELLERING



©FAH

Le deuxième point de vue s'ouvre sur le village de Fellingering. C'est ici que, vers l'amont, la vallée de la Thur s'incurve vers le Nord. La vallée fut donnée par l'Empereur Charlemagne à l'Abbaye de Murbach (an 800), ce qui encouragea l'installation des villageois dans la montagne. Les villages ont souffert de nombreux conflits, en particulier la Guerre de Trente ans au XVIIe siècle. à la fin du XVIIIe siècle, les villages se sont développés avec l'essor du textile dans la vallée.



8 - VUE SUR LE SEE D'URBÈS



©FAH

Le See d'Urbès, tourbière classée au titre des espaces naturels sensibles (ENS) du département du Haut-Rhin, est aussi protégé par un arrêté préfectoral de protection de biotope (APPB). C'est une tourbière formée il y a environ 12 000 ans suite à la fonte d'un gigantesque glacier venant du col de Bussang. L'industrie textile y puisa de l'eau dès le XVIII^e siècle. La tourbe du See, issue de la sphaigne, fut exploitée et servait, une fois séchée, de combustible pour l'industrie.

9 - LE HUSELBERG



©FAH

Dans la Vallée de la Thur, le Huselberg est un des points culminants du circuit du Chauvelin. Il domine un ancien pâturage. Il offre un point de vue exceptionnel et panoramique, du lac de Kruth-Wildenstein aux Alpes de l'Oberland Bernois en passant par le plus haut sommet du massif des Vosges : le Grand Ballon (1424 mètres). Une table d'orientation installée par le Club Vosgien de Saint-Amarin aide à découvrir et interpréter ce paysage.

Descendre du sommet et regagner la forêt d'épicéas

10 - LA PLANTATION D'ÉPICÉAS



©FAH

La déprise agricole et l'abandon des pâturages dans les années 50 ont incité les communes à planter des forêts d'épicéas pour fournir du bois d'oeuvre et d'industrie. Ces boisements ont été soutenus financièrement par le Fonds Forestier National (années 60-80). Ces forêts artificielles, plantées en monoculture, forment un écosystème peu riche. Elles sont attaquées par un insecte (bostryche typographe), qui tue le résineux rapidement. Les attaques se manifestent par des coulées de résine. L'écorce se détache alors et des dessins de galeries creusées par la larve apparaissent.

Au croisement juste après le banc, prendre le chemin qui descend sur la gauche.

11 - LE MIRADOR DES CHASSEURS



Selon le droit local, les forêts sont louées par adjudication à des chasseurs. Ces derniers signent un bail de 9 ans avec les communes propriétaires. Ce mirador permet aux chasseurs de se poster en affût afin d'observer et de réguler les populations d'animaux sauvages (sangliers, chevreuils, chamois, cerfs...). Cette activité est régie par un plan de chasse qui définit le nombre d'animaux prélevés annuellement par espèce.



12 - LES FRICHES FORESTIÈRES



©FAH

Dans les montagnes vosgiennes, l'activité agricole ne suffisait pas à subvenir aux besoins alimentaires d'une famille. Le paysan avait une double activité (paysan-bûcheron, paysan-forgeron...). L'industrie se développe dans la vallée au XVIIIe siècle, avec un fort besoin de main-d'oeuvre, et le paysan devient alors ouvrier-paysan. Entre 1950 et 1975, l'augmentation des salaires à l'usine entraîne une forte diminution de l'activité agricole. La déprise agricole s'accroît et certains pâturages sont laissés à l'abandon. Ils sont colonisés progressivement par une végétation spontanée (fougère-aigle, noisetiers...).

13 - LE WINKEL



©FAH

Au Winkel, des châtaigniers imposants sont présents. Ils sont reconnaissables à leurs grandes feuilles allongées aux bords dentelés. Ils ont été plantés ici pour leurs fruits. La châtaigne, très nourrissante, était autrefois un complément apprécié dans l'alimentation des populations locales.

14 - LE LAGER



©FAH

Le «lager» est une place de repos du bétail (vaches, chèvres ou moutons) dans les pâturages. Ainsi, près de la prairie à droite, plusieurs tilleuls ont été plantés pour faire de l'ombre aux troupeaux.

15 - LES PÂTURAGES





©FAH

Aujourd'hui, au travers d'une démarche pastorale et d'ouverture des paysages, les communes encouragent les éleveurs à défricher ces anciens pâturages. Certains espaces sont encore en cours de débroussaillage. Les éleveurs y feront pâturer des vaches, des chèvres ou des moutons, pour redonner la vocation d'autrefois à ces lieux. Ces agriculteurs produisent des fromages et de la viande, souvent vendus en circuit court, et très appréciés des habitants et des touristes.

16 - PARKING DU PARCOURS VITA - HUSSEREN WESSERLING

Vous arrivez au terme de votre balade autour du Huselberg.

À bientôt sur une nouvelles balades en Hautes Vosges d'Alsace !



INFORMATIONS PRATIQUES

Se rendre au départ

Lat : 47.8880379092296 Long : 6.99005532294109

Parking conseillé

PARKING DU PARCOURS VITA - HUSSEREN-WESSERLING

Transport

En train - la gare de Wesserling se situe à 850 mètres du départ de la balade. En voiture : depuis Thann, prendre la RN66 en direction d'Epinal jusqu'à Husseren-Wesserling. Une fois à Husseren-Wesserling, prendre le rond-point en direction d'Epinal, col de Bussang. Tourner à gauche direction Mollau et suivre la route. Une fois dans le village d'Husseren-Wesserling, prendre la 1ère route à droite (rue de la Thur) en face de la salle des fêtes. Le parking se trouve une centaine de mètres plus loin, sur la droite.

Recommandations



✓ Je vérifie les conditions météo avant de partir



J'emporte :
✓ bouteille d'eau
✓ vêtements adaptés
✓ crème solaire



✓ Je prends connaissance des recommandations

Plus d'informations sur le site hautes-vosges-alsace.fr

Autour de moi

Restaurant - La Fabrique

📍 Husseren Wesserling

☎ 03 89 37 83 45

Cuisines & Jardins

📍 Husseren Wesserling

☎ 03 69 07 37 12

Restaurant Al'Orée du Parc

📍 Husseren Wesserling

☎ 03 89 75 98 74



Ce projet a été réalisé avec le soutien financier de :



UNION EUROPEENNE
RÉGION ALSACE
RÉGION GRAND EST
RÉGION NORD GRAND EST
RÉGION NORD NORD EST
RÉGION NORD NORD OUEST
RÉGION NORD OUEST
RÉGION OUEST
RÉGION SUD OUEST
RÉGION SUD EST
RÉGION SUD EST

