


CASCADE DU BUBALAFELS



Difficulté
Facile



Durée
45min



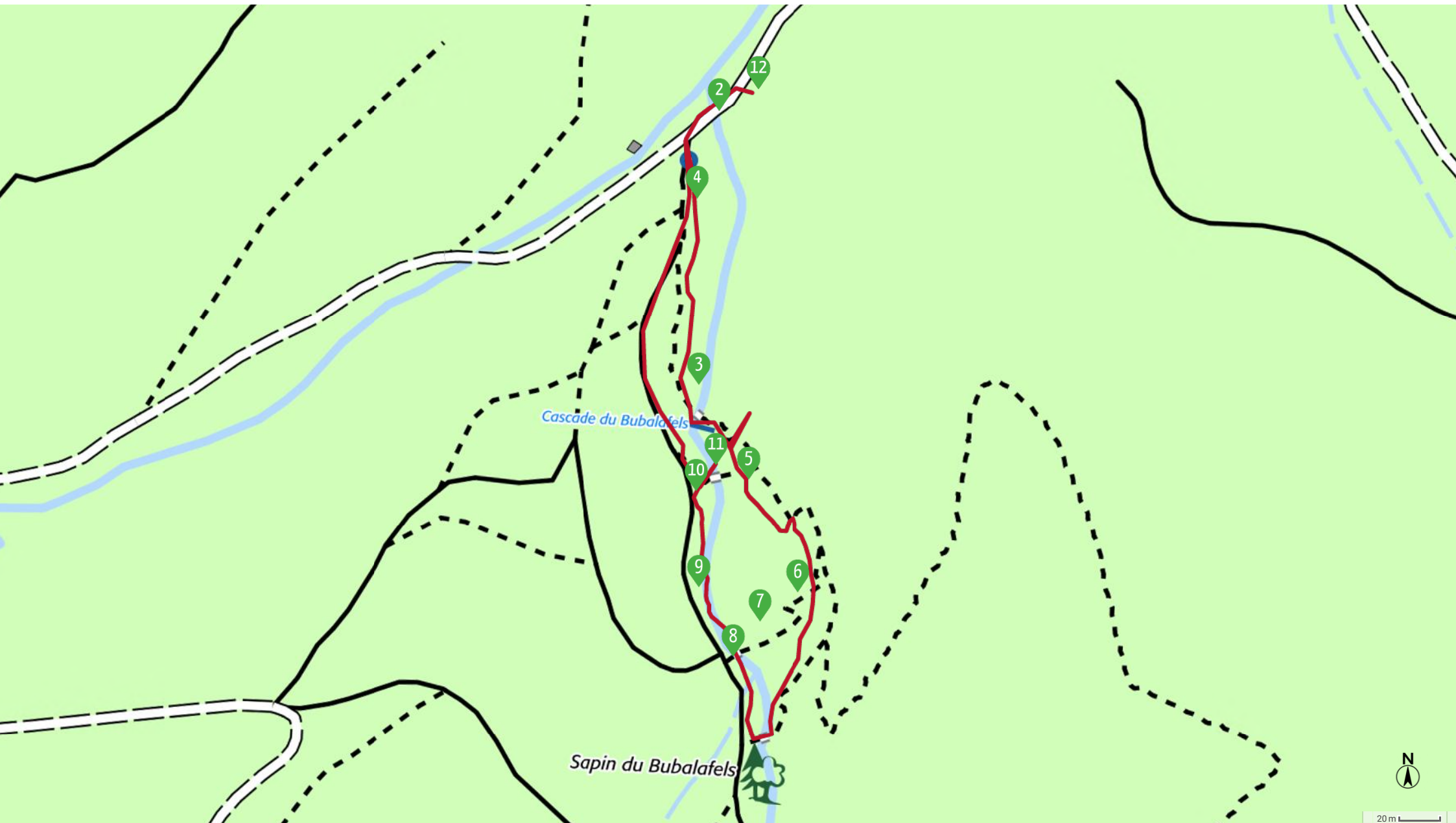
Distance
0 m



Cumulé positif
-

La légende du Bubalafels rythme ce lieu intime qui invite le visiteur à la découvrir.

Laissez-vous entraîner dans une balade romantique bercée par le bruit reposant de l'eau et le calme de la forêt. Cette petite boucle vous fera découvrir la géologie, la flore et une légende locale. Prenez le temps de la découverte. Bancs et points de vue ponctuent le parcours.



Données cartographiques : © IGN



DÉTAIL DE L'ITINÉRAIRE

1 - PARKING DE LA MINE D'ARGENT - MOOSCH

Se garer sur la gauche du chemin de terre, quelques mètres avant le pont. Se diriger en direction du pont.

2 - DE L'EAU ET DES ROCHES



FAH

En arrivant sur le pont, à votre droite, la rivière "Waldruntz" coule à travers les Grauwackes, une roche très ancienne d'aspect gris sombre. Les alentours du site ont connu de nombreux changements au cours des années. Proches du cours d'eau, de nombreux prés de fauche et pâturages communaux s'étaient développés. Aujourd'hui, la plupart de ces anciens prés sont boisés.

Rejoindre le départ de la balade matérialisé par un panneau d'accueil. Monter par le chemin qui part sur la droite.

3 - LA FORMATION DE LA CASCADE



FAH

Le pan rocheux de la cascade est constitué de roches volcaniques (kératophyre, tuf kératophyrique) ou volcano-sédimentaire (grauwackes). Ces roches, apparues il y a plus de 340 millions d'année, résistent bien à l'érosion. Cependant, les eaux du torrent se sont frayées un chemin à travers ces zones de fragilité naturelle (fissures, petites failles, etc) et ont formé la cascade. Dans les milliers d'années à venir, l'eau de la cascade continuera de creuser et d'éroder le rocher.

4 - LA LÉGENDE DU BUBALAFELS



Macrovector

La légende du Bubalafels désigne un rocher de la cascade. Son nom signifie "la roche aux bébés" car on lui attribuait des vertus de fertilités. D'après une légende racontée aux enfants, les couples allaient chercher leur bébé au Bubalafels. Pour cela, ils devaient frapper la roche avec une baguette de noisetier et le bébé, s'il était prêt, pointait le bout de son nez. Les parents revenaient ensuite au village avec leur enfant.

à la fourche, prendre à gauche et continuer jusqu'à atteindre la cascade.



5 - LA PRAIRIE AUX ABEILLES



FAH

A droite, se trouvait une ancienne prairie qui a été boisée dans les années 1960. Afin d'ouvrir le paysage et d'apporter de la lumière en ces lieux, des travaux de défrichage ont été engagés par la commune de Moosch. Par la suite, des plantes mellifères (plantes produisant du nectar et du pollen) ont été semées. Aujourd'hui, cette parcelle a retrouvé sa fonction d'antan et est utilisée comme pâturage. Cette prairie naturelle est fleurie. Ainsi, elle attire de nombreux insectes butineurs, d'où le nom de "prairie aux abeilles".

Suivre le sentier qui monte en lacet dans la forêt.

6 - LE FRÊNE



Erix Delcroix

Le frêne apprécie les espaces frais. Il est reconnaissable grâce à ses fruits (samarae simples) qui virevoltent lorsqu'ils tombent. Aujourd'hui, les frênes sont décimés par la chalarose (champignon) et donnent des signes de dépérissement (décoloration, cime dégarnie, nécrose de l'écorce). Le frêne est pour les peuples germanique, à l'origine de la vie : l'arbre fondateur Yggdrasil supportait la voûte céleste. Ma la mythologie, le frêne était aussi invoqué pour surmonter les obstacles à la fertilité : "Qui ne peut, doit parler au frêne".

à la fourche, prendre à droite le sentier qui redescend et traverse une friche forestière.

7 - UNE FRICHE FORESTIÈRE



FAH

Les cerisiers, présents ici, sont les témoins du passé pastoral et agricole de ces espaces. l'ombre apportée par les arbres fruitiers sur ces pâturages était idéale pour les troupeaux qui broutaient ici il y a 50 ans. Les noisetiers, très nombreux, sont reconnaissables à leurs troncs multiples. Ces arbustes sont des symboles de patience et fécondité : 9 mois s'écoulent entre la fleur précoce et le fruit automnal.

Passer le pont en bois et s'arrêter un instant pour admirer le beau sapin pectiné sur la gauche.

8 - LE SAPIN PECTINÉ REMARQUABLE





FAH

Juste derrière la table de pique-nique, se trouve un grand sapin pectiné, autrefois classé arbre remarquable. Haut de 46 mètres et vieux de plus de 100 ans, il possédait 2 troncs, d'où son nom d'arbre-jumeau. Malheureusement, suite à la grande tempête "Lothar" du 26 décembre 1999, un des brins s'est rompu. Le sapin pectiné se reconnaît aux 2 traits blancs visibles à l'envers de ses aiguilles.

Reprendre le chemin qui descend sur la droite en longeant la rivière.


9 - UN ÉCOSYSTÈME RICHE LE LONG DU SUISSEAU



FAH

Une flore et une faune particulière vivent en ces lieux. Le cincle plongeur et la truite fario fréquentent le ruisseau. L'aulne glutineux apprécie les milieux très humides et s'installent au bord des cours d'eau. Cet arbre porte des fleurs mâles (longs chatons pendants) et femelles à l'aspect de mini pommes de pin. Une plante invasive s'est installée aussi ici : la balsamine de l'Himalaya. A la fin de l'été, elle projette ses fruits au moindre contact à plusieurs mètres.

10 - L'EAU RYTHME LA BALADE




FAH

Tout au long de cette balade, l'eau a été le guide. Le visiteur attentif aura sans doute observé les plongeurs du cincle plongeur, les vols de libellules et la livrée jaune et noire de la discrète salamandre tachetée.

Arrivé au niveau de la cascade, prendre à droite et se rendre sur le promontoir qui domine la cascade...

11 - AU-DESSUS DE LA CASCADE



FAH

Du haut de la cascade, la magie du lieux saisit le visiteur qui se laissera emporter, le temps d'une courte balade, dans le monde mystérieux des légendes de nos montagnes.

Faire demi-tour et reprendre la piste forestière qui descend sur la droite pour rejoindre le parking.

12 - PARKING DE LA MINE D'ARGENT - MOOSCH



INFORMATIONS PRATIQUES

Se rendre au départ

Lat : 47.8473399014847 Long : 7.02415723452853

Parking conseillé

PARKING RUE DE LA MINE D'ARGENT (68690 MOOSCH) - Coordonnées GPS : 781927.8, 6081489.9

Transport

En train - La gare de Moosch se situe à 2,9 km du départ de la balade. En voiture - Depuis Thann, prendre la RN66 en direction d'Epinal jusqu'à Moosch. Tourner à gauche avant le restaurant «Aux 3 rois» dans la rue des Ecoles. Depuis La Bresse, prendre la D34 puis continuer sur la départementale D13bis. Une fois le col du Bramont passé, prendre la direction de Thann. Arrivés à Moosch, tourner à droite après le restaurant «Aux 3 rois» dans la rue des Ecoles. Une fois dans la rue des Ecoles, continuer tout droit. Après avoir passé le pont de la Thur, prendre la rue de la Mine d'Argent. Après le camping de la Mine d'Argent, continuer tout droit sur 600 mètres. Le parking se trouve sur la gauche. La balade débute sur la gauche après le pont.

Recommandations



✓ Je vérifie les conditions météo avant de partir



J'emporte :
✓ bouteille d'eau
✓ vêtements adaptés
✓ crème solaire



✓ Je prends connaissance des recommandations

Plus d'informations sur le site hautes-vosges-alsace.fr

Ce projet a été réalisé avec le soutien financier de :



UNION EUROPÉENNE
Fonds Européen Régional de Développement
Programme Opérationnel de Développement Rural

