





35

DESTINATION GSANG

DISTANCE	DÉNIVELÉ	DURÉE
17,3 km 	640 m 	6 h 30 

**DÉPART :****MOOSCH**

Place de l'Eglise - 395 m

Restauration :

Fermes-auberges du Gsang et du Belacker

Descriptif :

En face de la place de l'Eglise, descendre par la rue de la Mairie, traverser le pont de la Thur, monter la rue de la Mine d'Argent balisé triangle jaune. Après l'étang des pêcheurs, prendre le sentier à gauche, puis, par le chemin, monter au Gsang en passant par le Kolabi. De là, suivre le triangle rouge menant au Belacker.

Ensuite, suivre le chemin carrossable balisé rectangle jaune jusqu'à la jonction avec le triangle rouge, environ 200 m après l'entrée en forêt. Continuer sur le chemin avec ce signe jusqu'au virage en épingle suivant. Rester à droite sur le chemin, en passant à côté de la fontaine Saint Jean jusqu'au Dreimarkstein. (Attention, ce dernier tronçon n'est pas balisé). Descendre vers Moosch par le sentier triangle bleu, élargi en grande partie en chemin.

Observation :

En stationnant à proximité du camping, la durée de marche est réduite d'environ 1h00.

