





8

DESTINATION FELSACH

DISTANCE	DÉNIVELÉ	DURÉE
15,5 km 	610 m 	6 h 00 



DÉPART : ODEREN

Parking devant la Chapelle
450 m

Restauration :

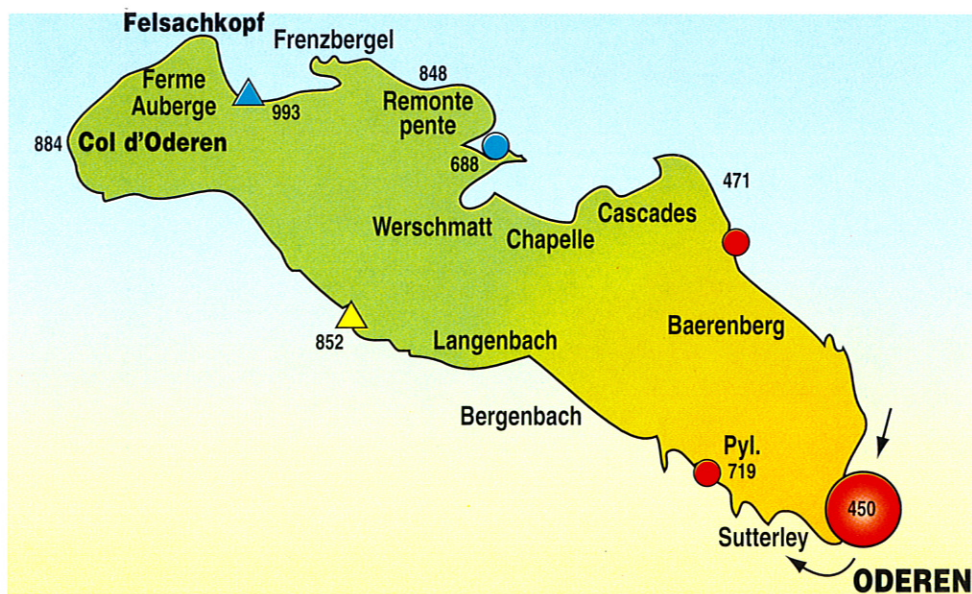
Fermes-Auberges Bergenbach, Felsach.
Restaurants au Frenz, Werschmatt.

Descriptif :

A l'extrémité aval du parking, traverser le pont de la Thur, puis celui du chemin de fer en suivant le disque rouge. A 100 m de là, suivre le chemin goudronné sur environ 300 m jusqu'à une bifurcation. Prendre le sentier légèrement à gauche. Après le pylône TV suivre la route sur 400 m puis reprendre le sentier à gauche. Après le carrefour de chemins au Langenbach (abri ouvert) continuer par le "chemin des alliés" balisé triangle jaune. Au col d'Oderen traverser la route et prendre à droite l'alternative du "sentier des douaniers" (non balisé !) pour retrouver le triangle bleu à la sortie du bois passant par le Felsach et le Frenz jusqu'à un parking. De là, suivre le disque bleu qui passe par la Werschmatt, longe la chapelle Saint-Nicolas et une série de cascades. Rejoindre le point de départ par le disque rouge.

Observations :

Circuit très pittoresque et varié. Panoramas depuis le Sutterley et le chemin menant au Bergenbach.



PARCOURS POUR MARCHEURS ENTRAÎNÉS