




9

DESTINATION TREH

DISTANCE	DÉNIVELÉ	DURÉE
10 km 	680 m 	4 h 45 


DÉPART :
ODEREN

Gare routière- 462 m

Restauration :

Ferme-Auberge Treh

Descriptif :

A 100 m en aval de la gare routière, s'engager à gauche dans la rue Maerel en suivant le balisage disque jaune. Après les dernières maisons, prendre le sentier à gauche, à travers les pâturages, grimper le Katzensteg, puis rejoindre le sentier marqué rectangle rouge-blanc-rouge en direction du Treh. A la ferme auberge du Treh, suivre le chemin à gauche en direction de Kruth et Oderen, balisé triangle rouge. Prendre le sentier menant au Gommkopf. Au col du Gommkopf prendre à gauche le sentier balisé triangle jaune, puis le chemin passant au Tschar. Au lieu-dit « Les Corbeaux » on prendra à droite pour rejoindre en quelques minutes le centre du village.

Observations :

Au Treh : site de Vol Libre. Le Gommkopf, caractérisé par un arbre isolé, bien visible de la vallée.

