



AUTOUR DU GRAND BALLON

DEPART - PARKING DU CHÂLET-HÔTEL DU GRAND BALLON - 68760 GOLDBACH-ALTENBACH
VALLÉE DE SAINT AMARIN

nature

panorama

Cette balade familiale fait le tour du plus haut sommet du Massif des Vosges (1424 m). Tout en profitant de la vue panoramique époustouflante sur la plaine d'Alsace, la Forêt-Noire, le Jura et les Alpes bernoises, vous découvrirez les richesses de la flore et de l'histoire du Grand Ballon.



2,7 km



1h15



+ 179 m



Boucle



Hors neige

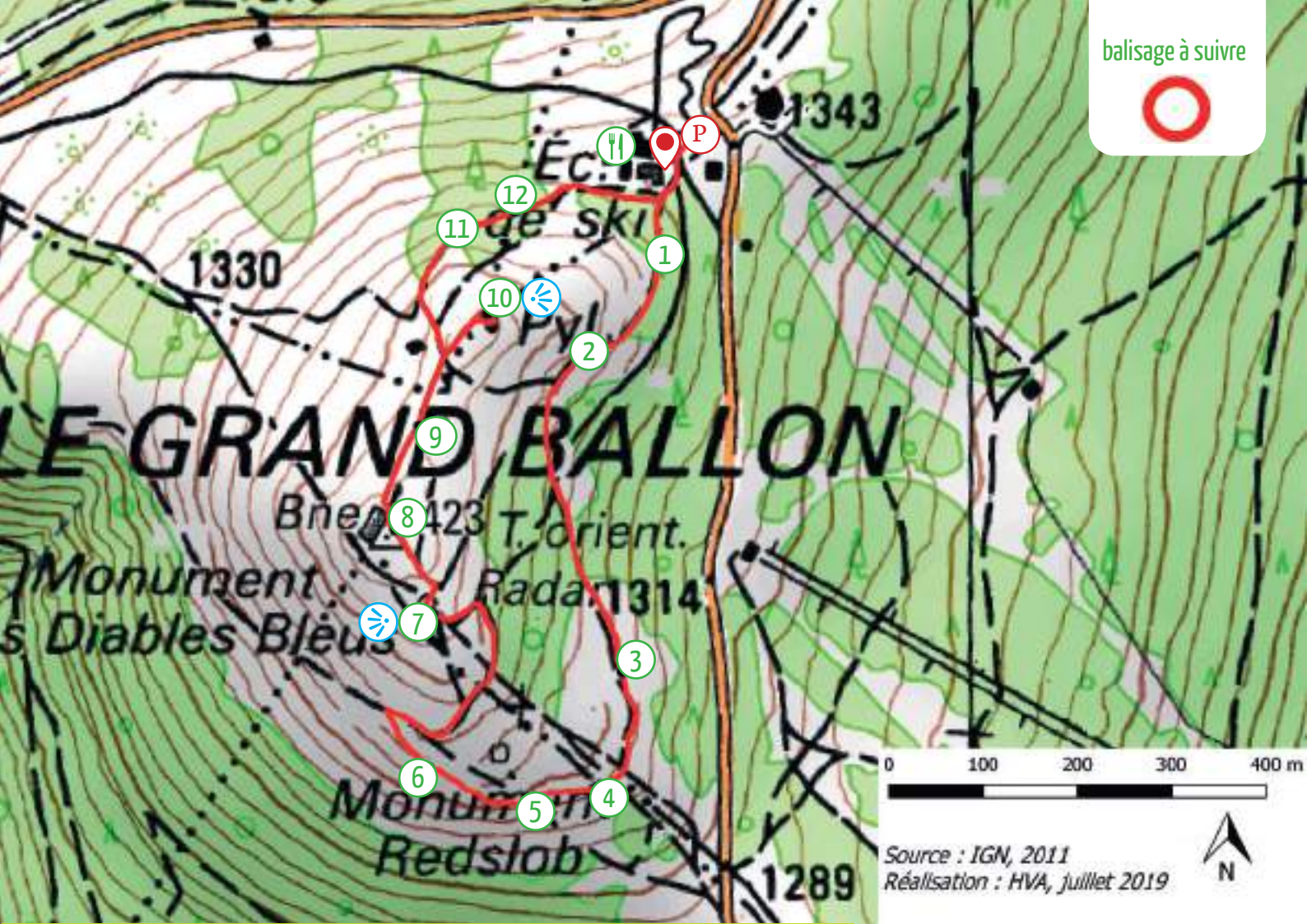


Moyen



Tourisme Hautes-Vosges d'Alsace
Bureau de Saint-Amarin
81 Rue Charles de Gaulle, 68550 Saint-Amarin
03 89 82 13 90

www.hautes-vosges-alsace.fr/bouger/balades-randonnees



Source : IGN, 2011
Réalisation : HVA, juillet 2019



Point de départ



Points d'intérêt



Restaurant

Itinéraire



Point de vue



Parking

Détail de l'itinéraire



DEPART - PARKING DU CHÂLET-HOTEL DU GRAND BALLON

Depuis le parking du Chalet-Hôtel du Grand Ballon, prendre la direction du sommet et suivre l'itinéraire balisé par un anneau rouge.



Espace naturel protégé et réglementé par arrêté préfectoral de protection de biotope et zone Natura 2000. Merci de rester sur les sentiers et de respecter la réglementation.



① Un espace préservé


Pourquoi ne peut-on pas marcher librement sur les flancs du Grand Ballon ?

Cela permet d'éviter la dégradation de la flore et l'érosion des sols. En effet, le climat particulier du sommet a limité l'implantation des arbres dès 1200 m d'altitude. La végétation rase est donc seule à protéger le sol en favorisant l'absorption de l'eau. Marcher sur les sentiers est donc indispensable pour préserver la beauté et la biodiversité du Grand Ballon.

② Sentiers, refuge, hôtel : le tourisme au Grand Ballon

La renommée du Grand Ballon commence au XIXe siècle avec l'arrivée du chemin de fer dans les vallées. Attirés par la beauté des paysages, les touristes sont nombreux à arpenter les pentes de ce sommet. Le Club Vosgien, fondé en 1872, se donne pour mission d'améliorer l'accueil des randonneurs en créant des sentiers. En 1877, il fait construire un refuge à quelques mètres du sommet, remplacé quelques années plus tard par un hôtel, détruit pendant les conflits de la Première Guerre mondiale. L'actuel hôtel est construit un peu en contrebas en 1923.



 Après une centaine de mètres, un chemin monte légèrement en face et permet d'atteindre rapidement le sommet du Grand Ballon. Emprunter plutôt le sentier de gauche qui offre de beaux points de vue autour du sommet.



③ L'Arnica, l'Or des Vosges

L'arnica montana est une plante vivace montagnarde reconnue pour ses bienfaits apaisant et est utilisée dans le traitement de petits traumatismes comme les hématomes. La récolte de l'arnica sauvage se fait chaque année au début de l'été, au profit de groupes pharmaceutiques. 90% des récoltes françaises proviennent des sommets vosgiens, du Markstein et du Grand Ballon. Attention, la cueillette est strictement réglementée. Cette belle plante jaune, symbole du massif, se fait de plus en plus rare, et il devient nécessaire de la protéger.

 Poursuivre sur le sentier jusqu'au croisement suivant. On laisse sur la gauche un sentier qui redescend et permet de rejoindre la route des crêtes et le GR5 en direction de Thann.



© Pascal Gerrer

④

Le lis martagon

Présent sur le versant sud du Grand Ballon, le lis martagon est facilement reconnaissable par sa haute taille et ses fleurs roses tachetées de pourpre. Il s'agit du seul lis naturellement présent en Alsace et ses fleurs colorent les pentes du sommet dès la fin du mois de mai. Il paraît que les alchimistes utilisaient le bulbe jaune-or du lis martagon pour expérimenter la transformation de métaux en or. Au XVI^e siècle les soldats portaient ce même bulbe au cou en guise de porte bonheur.

⑤

Le monument de Redslob

Robert Redslob (1882 - 1962) était un spécialiste alsacien en droit constitutionnel et droit international public. Amoureux de la montagne et de ses espaces sauvages, il a laissé un livre illustré consacré aux Vosges (Redslob, R. Sur les sentiers des Vosges, 1956). Il fut pendant longtemps président du club vosgien. Son portrait en bronze domine la plaine d'Alsace sur le plus haut des sommets vosgiens. Ce monument, érigé en 1962 après sa disparition, nous rappelle son amour pour la montagne ainsi que son engagement associatif.



©STL




© STL

⑥

Le granite du Grand Ballon

Ces blocs de granite témoignent de la présence de cette roche sur le Grand Ballon. Si le secteur des Vosges Centrales est fortement marqué par la présence de granite (comme au Hohneck), en descendant vers le sud du massif on rencontre plutôt des grauwackes et des schistes, qui sont des roches très anciennes. Néanmoins, le Grand Ballon ainsi que le Ballon d'Alsace se distinguent dans le secteur par leur composition granitique.

 *Le sentier remonte en direction du sommet. Laisser le GR5 qui part sur la gauche en direction du Markstein et continuer l'ascension en veillant à ne pas quitter le sentier tracé.*



⑦ Le monument des diables bleus

Durant la Première Guerre mondiale, des bataillons de chasseurs alpins sont envoyés sur le front des Vosges. Grâce à leur connaissance du combat en montagne, ils assurent la reconquête des sommets vosgiens en maintenant leur position durant toute la guerre. Ces combattants acharnés, surnommés « les Diables Bleus », mènent des offensives spectaculaires au prix de nombreuses vies. Pour rendre hommage aux plus de 20 000 victimes, ce monument est construit en 1927 à l'initiative du Club Alpin Français et du Club Vosgien. Détruit pendant la Deuxième Guerre mondiale, il est reconstruit en 1960.

⑧

Le radar

Depuis 1997, un radar de l'aviation civile conçu par l'architecte Claude Vasconi aide à gérer l'espace aérien. Plus haut sommet du massif vosgien, le Grand Ballon était l'endroit idéal pour installer ce radar. Comme il se trouve au milieu d'un espace naturel protégé, de nombreuses précautions ont été prises lors de sa construction.



En prenant les escaliers, il est possible d'accéder au radar pour profiter d'une vue imprenable sur la vallée de la Thur. Redescendre les escaliers et prendre le chemin en béton en face. Attention, en cas de gel, celui-ci peut-être glissant.



⑨ La haute chaume du Grand Ballon

Les chaumes constituent un paysage agro-pastoral préservé des Hautes-Vosges d'Alsace. Celle du Grand Ballon est à la fois naturelle et d'origine humaine. En effet, le climat particulier a donné naissance à un espace naturellement déboisé, que les hommes ont agrandi en défrichant les bois alentours au Moyen Âge. Elle était la propriété de l'Abbaye de Murbach, une des abbayes les plus influentes à l'époque du Saint-Empire romain germanique qui a permis aux éleveurs d'y installer leurs troupeaux pendant l'été. L'estive est une pratique qui s'est perpétuée jusqu'à nos jours.



Emprunter le sentier qui part sur la droite pour accéder au point de vue à 360°.



10

Une vue à 360

Du haut de ses 1424 m, le Grand Ballon domine le Massif des Vosges. Véritable balcon, il vous offre le plus beau panorama sur la plaine d'Alsace, la Forêt-Noire, le Jura et même les Alpes lorsque le ciel est dégagé.

La vue est magnifique en toute saison, même par temps de brume où vous pourrez observer les sommets qui émergent d'une mer de nuage.



Après avoir profité de la vue, revenir quelques dizaines de mètres en arrière pour récupérer le sentier qui redescend sur la droite.

11

Sur la route des crêtes

Le Grand Ballon est situé sur la Route des Crêtes, une route longue de 88 km entre Sainte-Marie-aux-Mines et Uffholtz. Elle a été construite pendant la Première Guerre mondiale dans un but stratégique pour acheminer les troupes ainsi que les ravitaillements sur le front des Vosges. Aujourd'hui, cette route est accessible du printemps à la fin de l'automne.



© STL



© Florian Grossir

12

Le trolle d'Europe

Le trolle d'Europe tire son nom, non pas d'une créature mythologique, mais du vieil allemand Trol qui signifie « globe », allusion à la forme de la fleur. Il fait partie de la famille des boutons d'or et affectionne particulièrement les prairies de montagne. Cette plante toxique a la particularité d'être pollinisée uniquement par une mouche de taille microscopique. L'insecte mange le nectar du trolle et pond ses oeufs à l'intérieur de la fleur et ses larves se nourrissent ensuite des graines. Ni la mouche, ni la plante ne peuvent survivre l'une sans l'autre, ce qui s'appelle un mutualisme.



Poursuivez votre descente sur le sentier qui vous ramène à votre point de départ.

Informations pratiques

Idées d'activité

La luge sur rail et mini-golf
Maison d'accueil du Markstein

☎ 03 89 82 14 46 / 03 89 82 13 66
www.lemarkstein.net

Le Vol libre
Maison d'accueil du Markstein

☎ 03 89 82 14 46 / 03 89 82 13 66
www.lemarkstein.net

Se restaurer

Restaurant du Châlet-hôtel du Grand Ballon
Chemin du Grand Ballon, 68760 Goldbach-Altenbach

☎ 03 89 48 77 99

Restaurant La vue des Alpes
Col du Grand Ballon, 68360 Murbach

☎ 03 89 76 14 40

Ferme-auberge du Haag - 1,6 km
PNR des Ballons des Vosges, 68610 Geishouse

☎ 03 89 48 95 85

Ferme-auberge du Grand Ballon - 2,1 km
Lieu-dit Le Grand Ballon, 68760 Willer-sur-Thur

☎ 03 89 76 95 79

Recommandations



✓ je vérifie les conditions météo avant de partir



j'emporte :

- ✓ bouteille d'eau
- ✓ vêtements adaptés
- ✓ crème solaire



✓ j'utilise des chaussures adaptées



Dans le milieu naturel, j'adopte les bons réflexes pour préserver la tranquillité des espèces les plus fragiles dans les zones de quiétude.

Application mobile disponible sur



Plus d'information sur le site hautes-vosges-alsace.fr



Comment venir ?

PARKING DU CHÂLET-HÔTEL DU GRAND BALLON (68690 Goldbach-Altenbach) -
Coordonnées GPS 47.857429, 6.931240

Attention : route des crêtes fermée entre le Markstein et le Grand Ballon d'octobre à mai.

En voiture :

Depuis Saint-Amarin, prendre la RN66, en direction de Mulhouse. Une fois à Willer-sur-Thur, tourner à gauche sur la D13bis en direction du Grand Ballon. Conserver cette direction jusqu'au col du Grand Ballon.

Depuis Thann, prendre la RN66, direction Epinal.

Une fois à Willer-sur-Thur, tourner à droite sur la D13bis en direction du Grand Ballon. Conserver cette direction jusqu'au col du Grand Ballon.

Merci de ne pas jeter sur la voie publique
 Copie et reproduction interdite



ALSACE



Cet itinéraire utilise les sentiers balisés et entretenus par le Club vosgien.

Symbole de balisage reproduit avec l'autorisation du Club Vosgien © Fédération du Club Vosgien 2018

Edition : 2020