




11

DESTINATION LANGENBACH

DISTANCE	DÉNIVELÉ	DURÉE
10 km 	376 m 	3 h 45 


DÉPART :
FELLERING

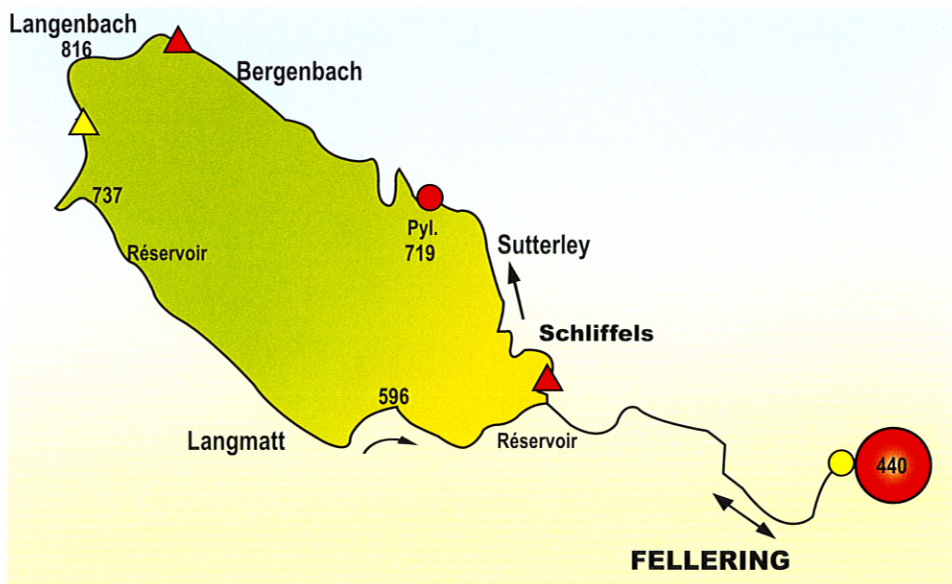
Place de l'Église - 440 m

Descriptif :

Suivre le disque jaune en direction du Schliffels. S'engager dans le chemin du Schliffels, puis dans le chemin du Stuckelrain. Dès le premier virage à gauche, prendre à droite le sentier balisé triangle rouge qui rejoint le disque rouge venant du Sutterley. Continuer avec le disque rouge. Après le pylône TV qu'on laisse à gauche, suivre la route sur environ 400 m puis reprendre le sentier à gauche. Au carrefour de chemins au Langenbach (abri ouvert), redescendre par la route en suivant le triangle jaune jusqu'à la Langmatt. Revenir au point de départ par le disque jaune.

Observations :

Belle vue panoramique depuis la route après le pylône TV.


PARCOURS FACILE