




14

DESTINATION GUSTIBERG

DISTANCE	DÉNIVELÉ	DURÉE
9 km 	500 m 	4 h 00 



DÉPART :

Parking du lieu-dit « Carbinet »
700 m
A gauche environ 700 m
avant le Col de Bussang

Restauration :

Fermes-auberges du Drumont et du Gustiberg

Descriptif :

Prendre le chemin forestier (non balisé) parallèle à la RN 66 en direction du col sur environ 500 m et rejoindre à droite le sentier GR 531, rectangle bleu. Traverser le col par l'échelle et la route, prendre le « sentier des russiers » coupant successivement deux chemins forestiers et menant au sommet du Drumont. (1200 m). De la table d'orientation descendre côté sud environ 200 m le sentier de crête pour rejoindre l'itinéraire balisé triangle bleu en direction d'Urbès, Fellinging et du Gustiberg. Dans les pâturages du Gustiberg, prendre le sentier à droite, descendre et passer devant la ferme auberge et suivre le chemin balisé triangle jaune. Au virage, descendre par les lacets du sentier du Steigloch et revenir sur la route menant à la carrière et au point de départ.

Observations :

A proximité et sur le versant de la carrière, rester par prudence sur l'itinéraire officiel balisé.

