





21

DESTINATION RIMBACHKOPF

DISTANCE	DÉNIVELÉ	DURÉE
 16 km	 726 m	 6 h 30 (+ 30 mn)*

**DÉPART :****MOLLAU**

Place de la Mairie - 469 m

Restauration :

Seulement hors parcours (**).

Descriptif :

Descendre la Grand-Rue, au carrefour prendre la route D 13bIV vers STORCKENSOHN. Après 450 m suivre à gauche la digue de l'Erlenweiher et, derrière le club-house, traverser le chemin. Prendre le Sentier des Mines balisé disque jaune et monter les lacets qui conduisent vers l'Essenbachkopf. A la jonction avec le chemin forestier circulaire se trouve un abri ouvert. L'itinéraire suit alors un passage rocheux avant d'aboutir dans un chemin d'abord plat, puis en pente moyenne et se termine par un sentier de faible pente jusqu'au Col des Perches (1071 m). Le lac n'étant pas visible du col, il est recommandé d'y descendre en suivant le GR 531 (rectangle bleu). Le sentier raide nécessite un supplément de temps d'environ 30 mn. (*) Du col, on prend le GR 5 (rectangle rouge) pour suivre de près la crête, en passant par le Rimbachkopf (1125 m) et le Mittelrainkopf pour aboutir au col de Rimbach. Le retour se fera en suivant le signe rouge-blanc- rouge qui par une série de lacets dans un sentier initial abouti dans le chemin qui longe le Fassmatruntz, traverse la Place des Tilleuls, où l'on retrouve la route de MOLLAU.


(**) Points de restauration possibles :

- au col des Perches = Restaurant du Rouge Gazon à 25 mn.
- au col de Rimbach = Ferme du Belacker à 15 mn

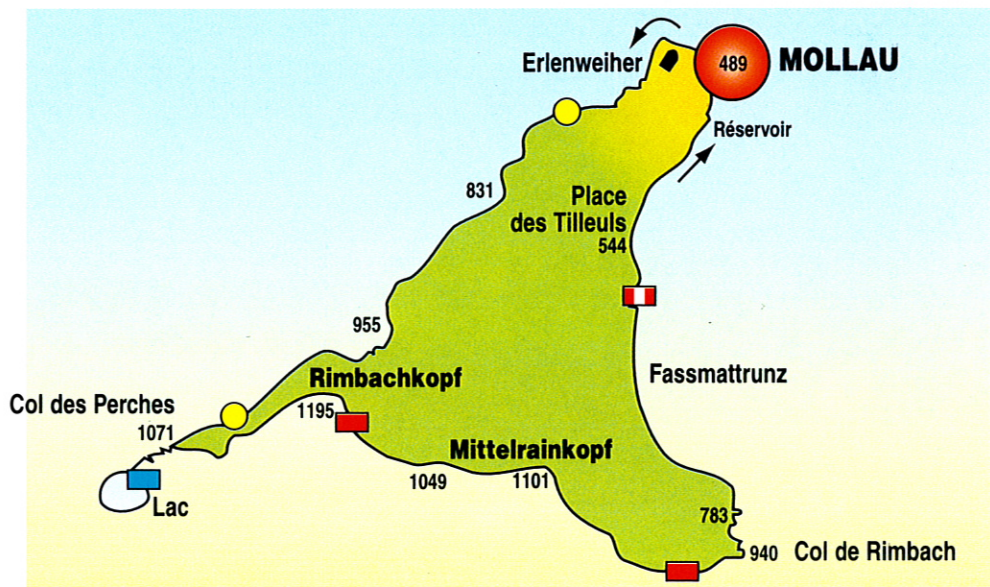
Carte-Circuit : (voir au dos)

21

DESTINATION RIMBACHKOPF

DISTANCE**16 km**
**DÉNIVELÉ****726 m**
**DURÉE****6 h 30**
(+ 30 mn)*
**DÉPART :****MOLLAU**

Place de la Mairie - 469 m

**PARCOURS POUR MARCHEURS ENTRAÎNÉS**