


# CIRCUIT SUR LES HAUTEURS DE GRENDELBRUCH



niveau  
intermédiaire



Départ : Grendelbruch

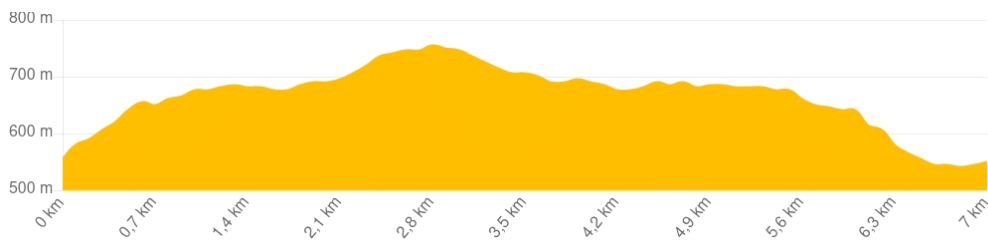


Envie de prendre l'air sur les hauteurs ? Partez en balade entre forêts et sommets autour du village de montagne de Grendelbruch et profitez de nombreux panoramas durant tout le circuit : plaine d'Alsace, sommets voisins du Massif des Vosges et la vallée de la Bruche.

		7 km
		2h30
		209 m
		216 m
		>
		>
		>

*City stade - Route du Souvenir Français*

*Gare Muhlbach-Sur-Bruche - Lutzelhouse*



## INFORMATIONS PRATIQUES

Type de balisage : Club vosgien  
Document téléchargeable sur [mso-tourisme.com](http://mso-tourisme.com)  
Tracé disponible sur :  
[www.openrunner.com/route-details/16688971](http://www.openrunner.com/route-details/16688971)



[Tracé GPX](#)

## CONTACT

Office de Tourisme Intercommunal  
du Mont Sainte-Odile  
[contact@mso-tourisme.com](mailto:contact@mso-tourisme.com)  
03 88 50 75 38

MONT  
SAINT  
ODILE  
TOURISME

CLUB  
VOSGIEN


Reproduit avec l'autorisation du Club Vosgien ©Fédération du Club Vosgien 2022



# LES ÉTAPES DU PARCOURS


## 1 Etape 1 - Carrefour du Bruchberg




Au départ du city-stade, traverser la route et emprunter le sentier balisé  sur 1.5km en forêt, jusqu'au carrefour du Bruchberg.


## 2 Etape 2 - Signal du Hohbuhl / Schelmeck



Depuis le carrefour du Bruchberg, traverser la route et entamer le sentier balisé  qui monte entre les pâturages jusqu'au sommet du Hohbuhl / Schelmeck. En haut, se trouvent deux tables de pique-niques et un point de vue à 360° sur les environs.



## 3 Etape 3 - Cercle de pierres



Depuis le sommet, continuer tout droit avec le balisage  et prendre la première à gauche. Descendre jusqu'au cercle de pierres.



## 4 Etape 4 - Retour au Carrefour du Bruchberg



Depuis le cercle de pierres, rejoindre la route en contrebas. Suivre le  en empruntant la route sur 500m. Là emprunter le sentier à gauche balisé  pour rejoindre le col du Bruchberg.


## 5 Etape 5 - Le Piton du Falkenstein



Depuis le carrefour du Bruchberg, traverser la route pour emprunter le chemin sur 50m puis tourner à gauche en direction du Piton du Fleckenstein. Emprunter ce chemin balisé par   sur 1km jusqu'au sommet.

## 6 Etape 6 - Retour au parking



Après avoir profiter de la vue, descendre à gauche via le balisage  sur 1km jusqu'à rejoindre la route D204. Longer ensuite la route en direction du village sur 150m puis prendre à droite par la route du Souvenir français pour rejoindre le city-stade, le lieu de départ.

