

# CIRCUIT VÉLO - ENTRE SOMMETS ET PIÉMONT

niveau sportif



Départ : Ottrott



En route pour une sortie sportive à vélo sur les Terres de Sainte-Odile !

La boucle locale démarre du village viticole d'Ottrott, pour ensuite rejoindre le Mont Sainte-Odile par le village de montagne de Grendelbruch. Ce petit périple à vélo se poursuit avec une descente jusqu'en plaine à Obernai, pour rejoindre ensuite la Voie Verte "Portes Bonheur, le chemin des carrières" à Rosheim. Les 11km sur l'ancienne voie de chemin de fer, vous ramène jusqu'au point de départ de ce parcours !

	60 km
	1 jour
	1429 m
	1429 m

Mairie d'Ottrott

Parking face à la Mairie

Gare d'Obernai - 5.5 km



## INFORMATIONS PRATIQUES

Document téléchargeable sur [mso-tourisme.com](http://mso-tourisme.com)  
Tracé disponible sur :  
[www.openrunner.com/r/13799445](http://www.openrunner.com/r/13799445)



Tracé GPX

## CONTACT

Office de Tourisme Intercommunal  
du Mont Sainte-Odile  
contact@mso-tourisme.com  
03 88 50 75 38

MONT  
SAINT  
ODILE  
TOURISME

CLUB  
VOSGIEN

Reproduit avec l'autorisation du Club Vosgien ©Fédération du Club Vosgien 2022



# LES ÉTAPES DU PARCOURS

## 1 Etape 1 - D'Ottrott à la Fischhutte



Partir en direction du bas du village, prendre à gauche la D 426 en direction de Klingenthal. Au croisement D 426 / D 204, continuer tout droit en direction de Grendelbruch. Au carrefour Eichwald, prendre à gauche sur la D 204.

## Etape 2 - De la Fischhutte à Grendelbruch



Arrivé à l'Hôtel Restaurant la Fischhutte, rester sur la D 204 à gauche. Après être passé à côté d'une bâtisse rouge, au croisement continuer à droite vers Grendelbruch, forte montée à 8% jusqu'à l'entrée du village. Poursuivre jusqu'à la fontaine située à côté de l'église.

## Etape 3 - De Grendelbruch à La Rothlach



Au centre du village, près de la fontaine, tourner à gauche pour rejoindre la vallée de la Magel. Au croisement, prendre à droite la D 66 en direction de la Rothlach. Dans une forêt pittoresque le long de la Magel, suivre la route sur 9km jusqu'à la maison forestière du même nom. Puis continuer sur 3km plus pentus jusqu'à la Rothlach (940 m d'alt).

## Etape 4 - De la Rothlach au Mont Sainte-Odile



Au carrefour de la Rothlach, prendre à gauche la D 130 vers le Mont Sainte-Odile. Descendre jusqu'au rond point du Welschbruch pour prendre à gauche la D 426. Poursuivre sur la D 426 jusqu'au Sanctuaire (764 m d'alt).


## Etape 5 - Du Mont Sainte-Odile à Saint-Nabor



Depuis le Sanctuaire, prendre à droite en direction de la source et le village de Saint-Nabor par la D 33. Passer devant la source de Sainte-Odile, puis par le centre de vacances Saint-Jacques. Continuer la descente par la D 109 jusqu'à Saint-Nabor.



## 6 Etape 6 - De Saint-Nabor à Obernai



Traverser le village, au rond point D 109 / D 35 prendre à gauche, puis 200 m après, tourner à droite sur un tronçon goudronné. Arrivé à Bernardswiller, emprunter la rue Rotterweg, puis serrer à gauche sur la rue Sainte-Odile. Au bout, prendre la rue Principale (D 809) jusqu'au croisement avec la D 109. Là, prendre à gauche, puis au grand rond point suivre ce balisage . Celui-ci amène jusqu'au Parking des Remparts d'Obernai.

## 7 Etape 7 - D'Obernai à Rosheim

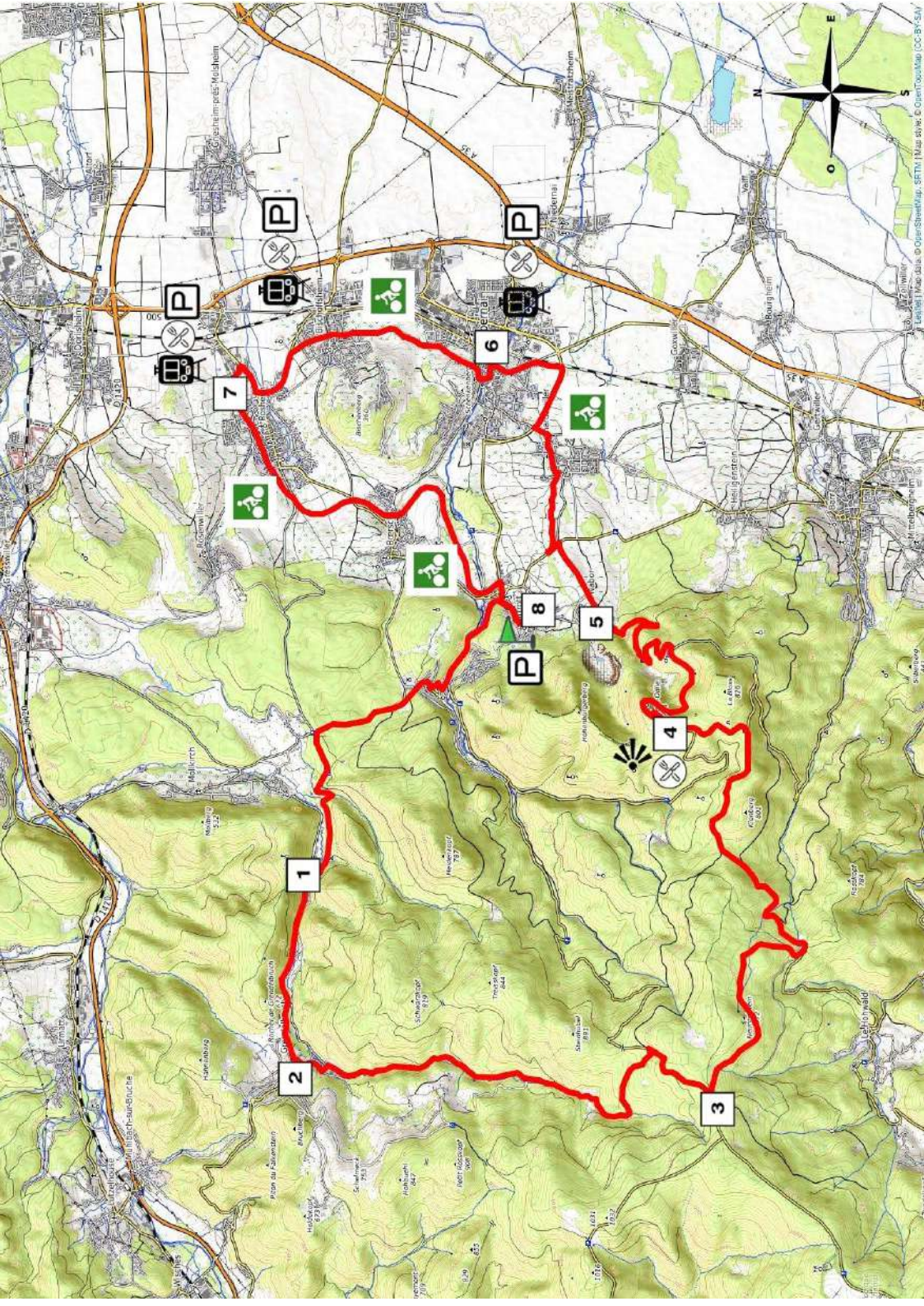


Du Parking des Remparts, suivre le balisage  en traversant le centre-ville d'Obernai (passage par la Place du Marché, l'église et l'arrière du cimetière). En suivant toujours le balisage , passer par Bischoffsheim puis arriver à Rosheim au carrefour de la D 35 / D207, situé à côté de la Maison de l'Enfance.

## Etape 8 - De Rosheim à Ottrott par la Voie Verte "Portes Bonheur, le chemin des carrières"



Arrivé au carrefour de la D 35 / D 207, prendre à droite sur l'Av. de la Gare jusqu'au grand rond point situé à côté de la zone d'activité. Là, prendre à gauche dans la rue du Neuland jusqu'au Pavillon au début de la Voie Verte. Emprunter les 11km de l'axe cyclable jusqu'à la Place de la Gare à Ottrott. Là, sortir de la Voie Verte et remonter en direction du haut du village jusqu'à la Mairie, le point de départ de cette boucle à vélo.



7

6

5

4

1

8

3

2