

# CIRCUIT DES BALCONS



niveau  
intermédiaire



Départ : Rosheim



	12,5 km
	Demi-journée
	198 m
	198 m

Partez à la découverte des balcons de Rosheim, traversez le remarquable vignoble exposé plein sud, puis les vergers de cerisiers de Bischoffsheim. Pour finir, le circuit vous invite à apprécier la chapelle du Bruderberg. De somptueux panoramas s'offrent à vous sur la plaine d'Alsace avec au loin la silhouette de la cathédrale de Strasbourg, sur le Piémont et le Massif des Vosges avec le Mont Sainte-Odile et aussi le Heidenkopf !

*Parking supermarché Auchan*

*600m - Gare de Rosheim*



## INFORMATIONS PRATIQUES

Type de balisage : Club vosgien  
Carte IGN 3716 ET  
Document téléchargeable sur [mso-tourisme.com](http://mso-tourisme.com)



[Tracé GPX](#)

## CONTACT

Office de Tourisme Intercommunal  
du Mont Sainte-Odile  
[contact@mso-tourisme.com](mailto:contact@mso-tourisme.com)  
03 88 50 75 38

MONT  
SAINT  
ODILE  
TOURISME

CLUB  
VOSGIEN

Reproduit avec l'autorisation du Club Vosgien ©Fédération  
du Club Vosgien 2022



# LES ÉTAPES DU PARCOURS


## 1 Etape 1 - En direction du vignoble



Depuis le parking du supermarché Auchan à Rosheim, longer le magasin Weldom et emprunter la rue Jean Mentelin. Au bout, passer sur un pont en pierre au dessus de l'ancienne voie de chemin de fer et continuer tout droit sur 200m jusqu'à la prochaine intersection.

## 2 Etape 2 - Cap sur le village de Rosenwiller




Depuis l'intersection prendre à gauche en suivant le chemin balisé par . Celui-ci sillonne ensuite les pieds de vignes du Neuland et du Westerberg jusqu'au centre du village de Rosenwiller.

*① A l'orée du bois, le cimetière israélite de Rosenwiller, l'une des plus grandes nécropoles juives d'Alsace, abrite plus de 6000 tombes.*


## 3 Etape 3 - Le réservoir de la Buerk



50m après la mairie, tourner à gauche dans la rue du Sainte-Odile et aller jusqu'au Wisch, petite colline entre Rosheim et Rosenwiller. Ensuite redescendre par le chemin toujours balisé par  jusqu'au réservoir de la Buerk, situé au-dessus de Rosheim.


## 4 Etape 4 - Traversée du côté ouest de Rosheim



Depuis le calvaire et du réservoir du Buerck, descendre plein sud en direction du Bischenberg sur 1.5km en empruntant le sentier balisé par . Sur cette distance, vous allez traverser les routes de Grendelbruch et de Boersch.

## 5 Etape 5 - Le long des vergers




A l'intersection (étape 4), emprunter le chemin de gauche balisé par  sur 2.5km jusqu'à la Chapelle du Bruderberg.

*①Lieu de pèlerinage depuis le XVe siècle, ancien ermitage, siège d'un chapitre rural du diocèse, la chapelle du Bruderberg est un lieu riche en histoire, méconnu de Rosheim.*


## Etape 6 - Retour à Rosheim



Depuis la chapelle du Bruderberg, redescendre et reprendre à droite le sentier balisé par . Après être passé au dessus du ruisseau du Rosenmeer, tourner à gauche dans la rue Mittelweg. Au bout de cette rue, tourner à droite en direction du parking de départ.

## Accès au parcours depuis l'Office de Tourisme (tracé rouge)



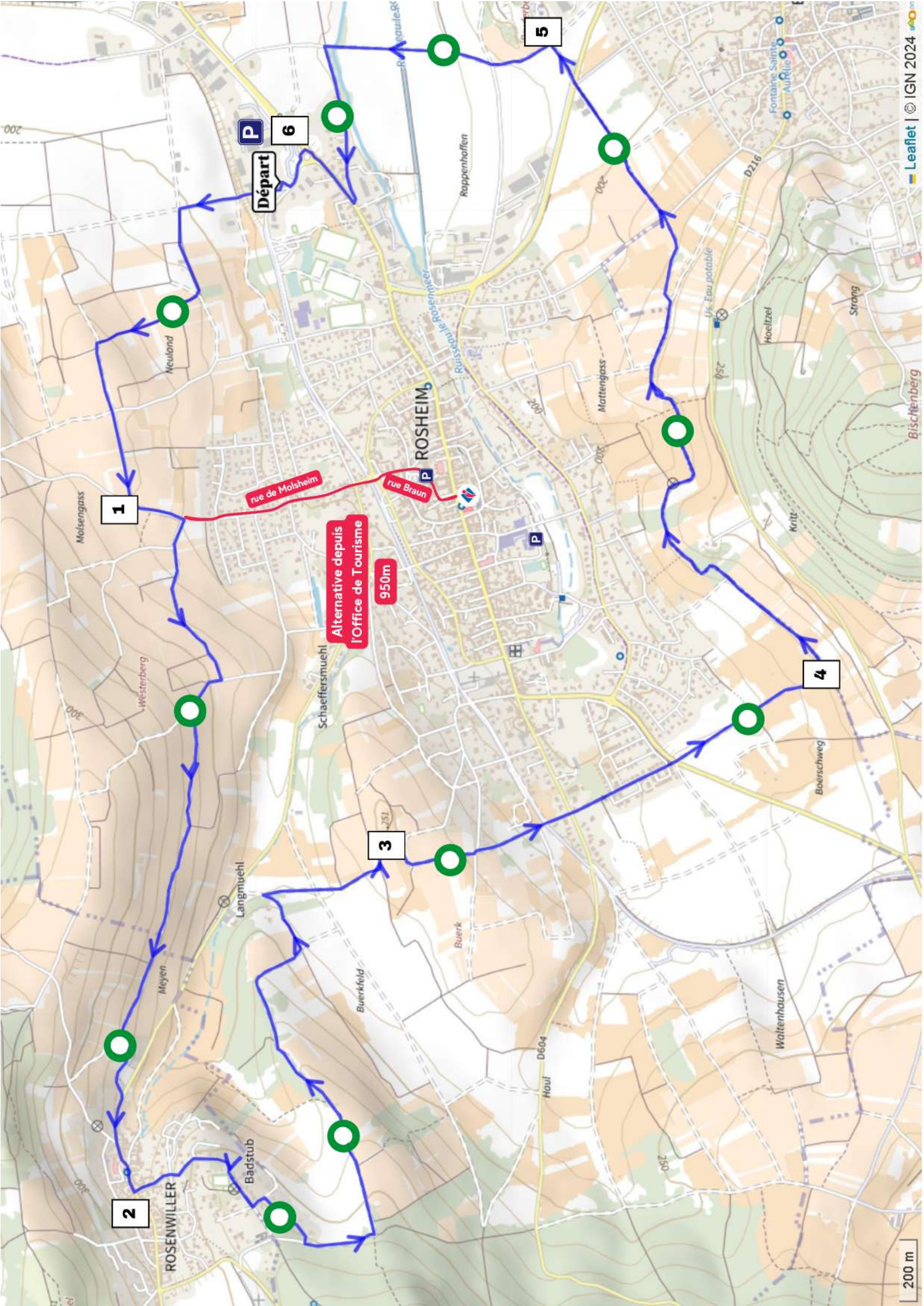
Prendre la rue Braun en face de l'Office de Tourisme jusqu'à la Porte du Lion. Passer la porte et prendre la route de Molsheim sur 1km jusqu'à l'intersection où récupérer le .



### **A découvrir - la cité romane de Rosheim :**

*①Belle cité alsacienne de la Route des Vins et de la Route Romane, Rosheim bénéficie d'un passé particulièrement riche dont témoigne le patrimoine architectural. Au détour des rues, vous découvrirez de nombreux vestiges de la période romane dont l'un des plus vieux bâtiments civils d'Alsace, la Maison Romane, dite aussi Maison Païenne (1154) que la ville a le privilège de posséder. L'église Saints Pierre et Paul (XII<sup>e</sup> siècle) compte aussi parmi les joyaux de l'art roman. Les anciennes portes, le puits à 6 seaux, l'hôtel de ville sont autant d'autres marques du riche passé de la ville. Afin de compléter votre visite, vous pourrez apprécier les produits du terroir et spécialités gastronomiques à l'occasion des nombreuses animations...*





1

2

3

4

5

6

Départ

Alternative depuis  
l'Office de Tourisme

950m

200 m

Leaflet | © IGN 2024