







Circuit du Mont Sainte-Odile

 <p>DISTANCE : 37,7 km</p>	 <p>DÉNIVELÉ : 682 m</p>	 <p>DURÉE VÉLO : 3h30 > 4h</p>  <p>DURÉE VÉLO À ASSISTANCE ÉLECTRIQUE : 3h00</p>
<p>DÉPART : Parking du Neuland à Rosheim</p>		

Se diriger vers le Pavillon (œuvre architecturale en acier Corten) au commencement de la Voie Verte à Rosheim.

Emprunter la Voie Verte jusqu'au niveau de l'ancienne gare d'Ottrott.

Prendre à droite la D426 en direction de Klingenthal, dans le village, poursuivre sur la gauche la D426 jusqu'au Mont Sainte-Odile (altitude 764 m) : montée de 8,5 km à 5 %.

Après la visite du Mont Sainte-Odile, revenir sur 200 m pour emprunter la D526 jusqu'au petit rond-point. Prendre la 2ème sortie sur la D426 direction Le Hohwald et continuer jusqu'au carrefour de la Bloss, prendre à gauche sur la D854.

Après 1,2 km de descente, tourner à gauche vers la D109 dans l'épingle à cheveux, en direction de Saint-Nabor. Dans cette longue descente, passage devant le Domaine Saint-Jacques et le parking de Niedermunster.

Au centre de Saint-Nabor, prendre à gauche sur la D103, la rue de l'Église, passer devant l'église, rester sur la gauche et passer devant la mairie en rentrant dans la rue des Carrières.

Face aux carrières d'Ottrott / Saint-Nabor, virer à droite puis 1^{ère} à gauche au panneau « Bienvenue » jusqu'au pied du Belvédère.

Y déposer le vélo, gravir les 100 marches et admirer la vue sur la plaine d'Alsace.

Reprendre la Voie Verte vers le point de départ (11 km).

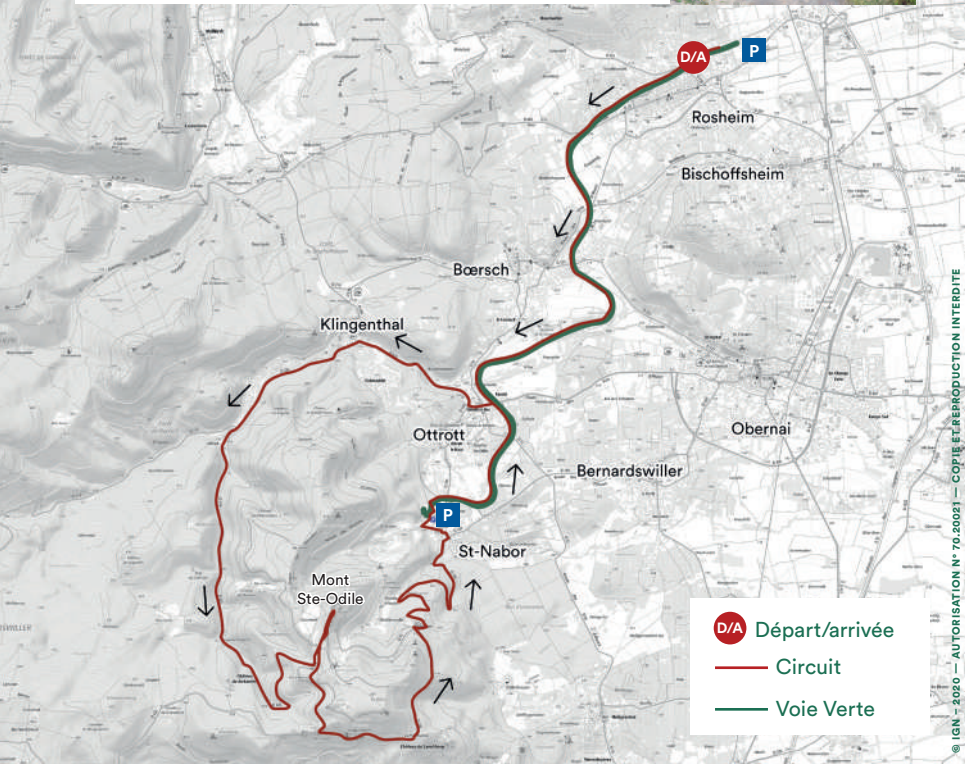


À NE PAS MANQUER

- La Manufacture Royale d'Armes Blanches à Klingenthal
- Le Mont Sainte-Odile
- Les ruines de l'abbaye de Niedermunster
- Les Points de vue sur la plaine depuis le Mont Sainte-Odile
- Le Belvédère de la Voie Verte



© C. HAMM



© IGN - 2020 - AUTORISATION N° 74.20021 - COPIE ET REPRODUCTION INTERDITE

Office de Tourisme
Intercommunal du Mont Ste-Odile

03 88 50 75 38

mso-tourisme.com/portesbonheur



PORTES BONHEUR
LE CHEMIN DES CARRIÈRES



Communauté
de Communes
des Portes
de Rosheim

**MONT
SAINTE
ODILE
TOURISME**