



PÉDESTRE



© F. VOGEL

# Circuit des châteaux d'Ottrott



DISTANCE :  
8.3 km




DÉNIVELÉ :  
~284 m





DURÉE :  
2H40



DÉPART : **Place de la Gare à Ottrott**

Suivre le balisage  sur la D426 dans le village d'Ottrott en direction de Klingenthal jusqu'au rond-point.

Monter par le sentier qui passe devant le panneau d'information du Club Vosgien, balisage . À hauteur de l'antenne, prendre à gauche et suivre le même balisage jusqu'aux châteaux d'Ottrott.

Après la visite des châteaux\*, suivre le sentier  qui longe la maison forestière en direction de l'Elsberg. Au croisement du sentier qui monte à l'Elsberg, rester sur le chemin et après 100 mètres, descendre à gauche par le sentier des chasseurs, balisage , jusqu'au croisement du sentier des pèlerins.

Puis, descendre à gauche pour passer devant l'oratoire Saint-Gorgon, balisage .

Poursuivre en passant par la croix Schott Catherine. Continuer la descente vers Ottrott et, juste avant les prés, prendre à droite en suivant le balisage . Traverser Ottrott-le-Haut, puis continuer par le vignoble en poursuivant sur le balisage  pour retrouver la Voie Verte.

Traverser la route, puis emprunter à gauche la Voie Verte pour retrouver la place de la gare à Ottrott.

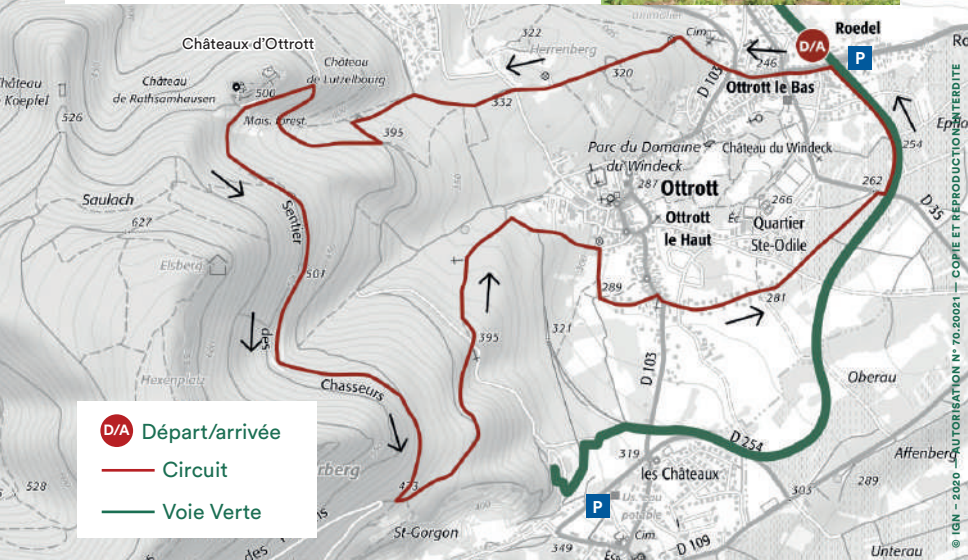


## À NE PAS MANQUER

- Les châteaux d'Ottrott\* composés des châteaux du Rathsamhausen, du Lutzelbourg et du château de l'an Mil
- Une dégustation de Rouge d'Ottrott\*\* chez un vigneron
- **A proximité** : Le sentier viticole et le domaine du Windeck à Ottrott (entrée gratuite, ouvert de 9h à 18h, s'annoncer à l'accueil)

\* Les visites des châteaux d'Ottrott ne se font que lors de la présence sur le site des bénévoles de l'association « Les Amis des châteaux d'Ottrott », les mardis et samedis matins (sous réserve de modification).  
Pour plus d'informations : [www.amchott.fr](http://www.amchott.fr)

\*\* À consommer avec modération.



- Départ/arrivée
- Circuit
- Voie Verte

Office de Tourisme  
Intercommunal du Mont Ste-Odile

03 88 50 75 38

[mso-tourisme.com/portesbonheur](http://mso-tourisme.com/portesbonheur)



**PORTES BONHEUR**  
LE CHEMIN DES CARRIÈRES



**MONT  
SAINTE  
ODILE  
TOURISME**