

CIRCUIT RANDO - LE CHÂTEAU DU GUIRBADEN PAR LE PURPURKOPF

niveau
sportif



Départ : Grendelbruch



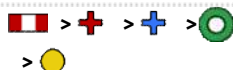
16 km



4h30



618 m



Depuis le village de montagne de Grendelbruch, partez à la découverte de la plus vaste forteresse d'Alsace (2 hectares), le Château du Guirbaden ! Cette randonnée se poursuivra par le vallon de la Magel via la Fischhutte. Ensuite, les sentiers vous amèneront sur un mystérieux site celtique et romain, le Purpurkopf, où de nombreuses légendes subsistent ! De magnifiques découvertes et points de vues s'offriront à vous.



Eglise de Grendelbruch



Parking de la Mairie ou parking de l'Eglise



Gare de Heiligenberg-Mollkirch - 9,2km



INFORMATIONS PRATIQUES

Type de balisage : Club vosgien, Nom de rues
Carte IGN 3716 ET 1:25000
Document téléchargeable sur mso-tourisme.com
Tracé disponible sur :
www.openrunner.com/r/9020524

CONTACT


Office de Tourisme Intercommunal
du Mont Sainte-Odile
contact@mso-tourisme.com
03 88 50 75 38



LES ÉTAPES DU PARCOURS

1 Etape 1 - Direction le Château du Guirbaden



À partir de l'église du village, prendre direction **Rosheim** (D204) par la rue de l'Eglise jusqu'au croisement aux abords du cimetière. Au croisement, entrer dans le Quartier Guirbaden puis prendre la deuxième à droite en suivant le balisage . Passer la barrière et continuer dans la forêt avec le même balisage sur 3 km jusqu'au château.





① Information : Le Château du Guirbaden



① Témoin de l'époque où l'Alsace faisait partie du St Empire romain germanique, le Guirbaden a été édifié entre le X^e et le XIII^e siècle. Il est le plus étendu des châteaux d'Alsace (2 hectares) et certainement aussi l'un des plus anciens. De l'enceinte et des bâtiments, il ne subsiste aujourd'hui que le corps de logis, le donjon, la tour de la faim, des pans de murs d'enceinte, ainsi que la Chapelle St Valentin.


2 Etape 2 - Passage par la Fischutte



Depuis les ruines du château emprunter le sentier balisé  jusqu'aux grands châtaigniers remarquables, puis poursuivre toujours sur le sentier balisé  jusqu'à la route (D204). Tourner ensuite à gauche en longeant la route jusqu'au carrefour de la Fischutte.


3 Etape 3 - Le long de la Magel



Au carrefour, passer le pont au dessus de la Magel puis prendre à droite le chemin balisé par  jusqu'au panneau indiquant le lieu-dit *Saegmuehl*.


4 Etape 4 - Le col du Holderbusch



Depuis le lieu-dit prendre à gauche dans la forêt sur 100m, ensuite tourner à gauche en prenant le sentier balisé par . Passer un petit pont en bois au dessus du ruisseau du Ruchthal. Poursuivre avec le même balisage sur 2 km jusqu'au col du Holderbusch.

5 Etape 5 - Direction le col du Purpurkopf



Depuis le col du Holderbusch, poursuivre vers le col du Purpurkopf par le chemin balisé par .


Possibilité de faire le circuit autour du Purpurkopf (15min - ) ou bien monter au sommet directement (5min).

Information : Le Mystérieux Purpurkopf

Situé à 570m d'altitude, on y découvre les plus anciennes traces de l'activité humaine dans la région de Grendelbruch ! La route du sel passait par la vallée de la Magel pour rejoindre la vallée de la Bruche. D'après une légende, des fées décidèrent d'édifier un pont géant qui devait relier la "Grande Côte" et le sommet du "Purpurkopf" ! On constate aujourd'hui qu'il ne reste qu'un amas de roches éparpillées. Le site fut utilisé sous les Celtes, puis par les Romains et enfin par les Alamans au V^e siècle. Le col situé au pied du site se nomme, encore aujourd'hui, "la place des Sorcières".

6 Etape 6 - Retour à Grendelbruch



À partir du col du Purpurkopf, poursuivre sur le sentier balisé par  en direction de Grendelbruch. Arrivé à la Maison Forestière de Magelrain, traverser la route (D266) et passer le pont en pierre, puis emprunter la rue du Mont Sainte-Odile jusqu'à l'église (point de départ).

