

# CIRCUIT DES CERISIERS



niveau  
intermédiaire



Départ : Bischoffsheim



Entre la fin mars et la mi-avril, les cerisiers sont les premiers à ouvrir le bal du printemps des arbres en fleurs. Du côté de Bischoffsheim, les parcelles serpentent des sentiers de terre ouverts à tous. Quelques bancs ou rochers permettent de se reposer et de savourer l'instant sous les cerisiers en fleur.

À la croisée des chemins s'offrent quelques vues exceptionnelles sur la plaine d'Alsace et par beau temps, la cathédrale de Strasbourg et la Forêt-Noire en Allemagne.

	8,8 km
	3h
	261 m

	Place Saint Rémy
	Place Saint Rémy
	Gare de Bischoffsheim



## INFORMATIONS PRATIQUES

Type de balisage : Club vosgien  
Carte IGN IGN 1:25 000 3716 ET  
Document téléchargeable sur [mso-tourisme.com](http://mso-tourisme.com)  
Tracé disponible sur :  
[www.openrunner.com/r/9016986](http://www.openrunner.com/r/9016986)



Tracé GPX

## CONTACT

Office de Tourisme Intercommunal  
du Mont Sainte-Odile  
[contact@mso-tourisme.com](mailto:contact@mso-tourisme.com)  
03 88 50 75 38



Reproduit avec l'autorisation du Club Vosgien ©Fédération du Club Vosgien



# LES ÉTAPES DU PARCOURS


## 1 Etape 1 - Aire de jeux de Bischoffsheim



Depuis la Place St Rémy au centre de Bischoffsheim, emprunter la rue Episcopale puis continuer tout droit dans la rue des Fleurs. Au croisement, prendre à droite dans la rue du Kilbs puis serrer à gauche dans la rue de la Fontaine. Continuer tout droit jusqu'à l'aire de jeux qui vous offrira un beau point de vue !

## 2 Etape 2 - Direction Obernai



Continuer plus haut dans la rue sur 50m, puis tourner à gauche sur un chemin balisé par , qui traverse le site naturel des "Prairies sèches" de l'Immerschenberg. Après environ 800m, à l'intersection, prendre à droite jusqu'au cédez-le-passage avec la rue de la Montagne.

## 3 Etape 3 - Le Mémorial National d'Obernai




Monter à droite en longeant la route goudronnée durant 1km jusqu'au Mémorial National d'Obernai, qui vous offre une vue imprenable sur la ville, le vignoble alsacien et le Massif des Vosges !

*①Le Mémorial National des Incorporés de Force a été érigé en 1956, en souvenir des 272 victimes d'Obernai, mortes ou disparues du d'Obernai durant la seconde Guerre Mondiale.*

## 4 Etape 4 - Passage par le Club Canin



Dos au Mémorial National, poursuivre à gauche long de la route puis tourner à gauche toujours dans l'Allée du Mémorial. Prendre ensuite à droite en empruntant un chemin balisé par  et par une cerise jusqu'au Club Canin.

## 5 Etape 5 - Couvent du Bischenberg ●



Prendre à gauche pour arriver à un endroit qu'il ne faut pas louper car le circuit quitte la direction du Kilbs. S'engager à droite sur un chemin grimpant vers le quartier du Bischenberg. Il y a un panneau "Cerises" légèrement en retrait. En haut de ce chemin, redescendre par la route, puis prendre à gauche sur le Chemin de la Chapelle et ensuite à droite sur la Place des Alouettes. La montée amène au Couvent du Bischenberg.

### *①Infos - Couvent du Bischenberg*



*①Chargé d'histoire et dédié à Notre-Dame des Sept Douleurs, le Couvent offre un superbe panorama sur la plaine d'Alsace... Il abrite un pèlerinage consacré à Notre-Dame des Sept Douleurs depuis le XV<sup>e</sup> siècle. Vous y trouverez notamment un chemin de croix monumental et une très belle vue sur la plaine d'Alsace.*

## 6 Etape 6 - Entre Bischoffsheim et Rosheim ●

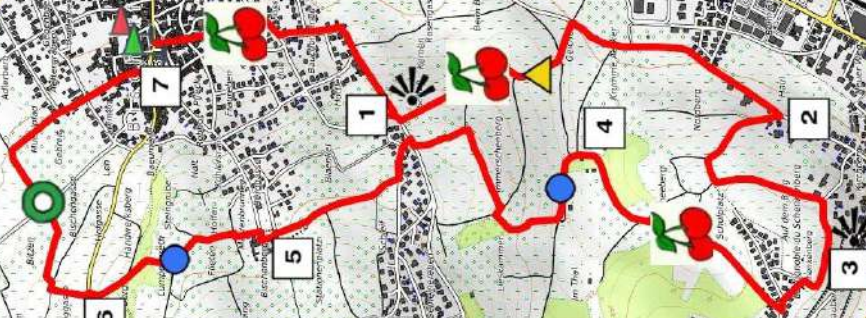
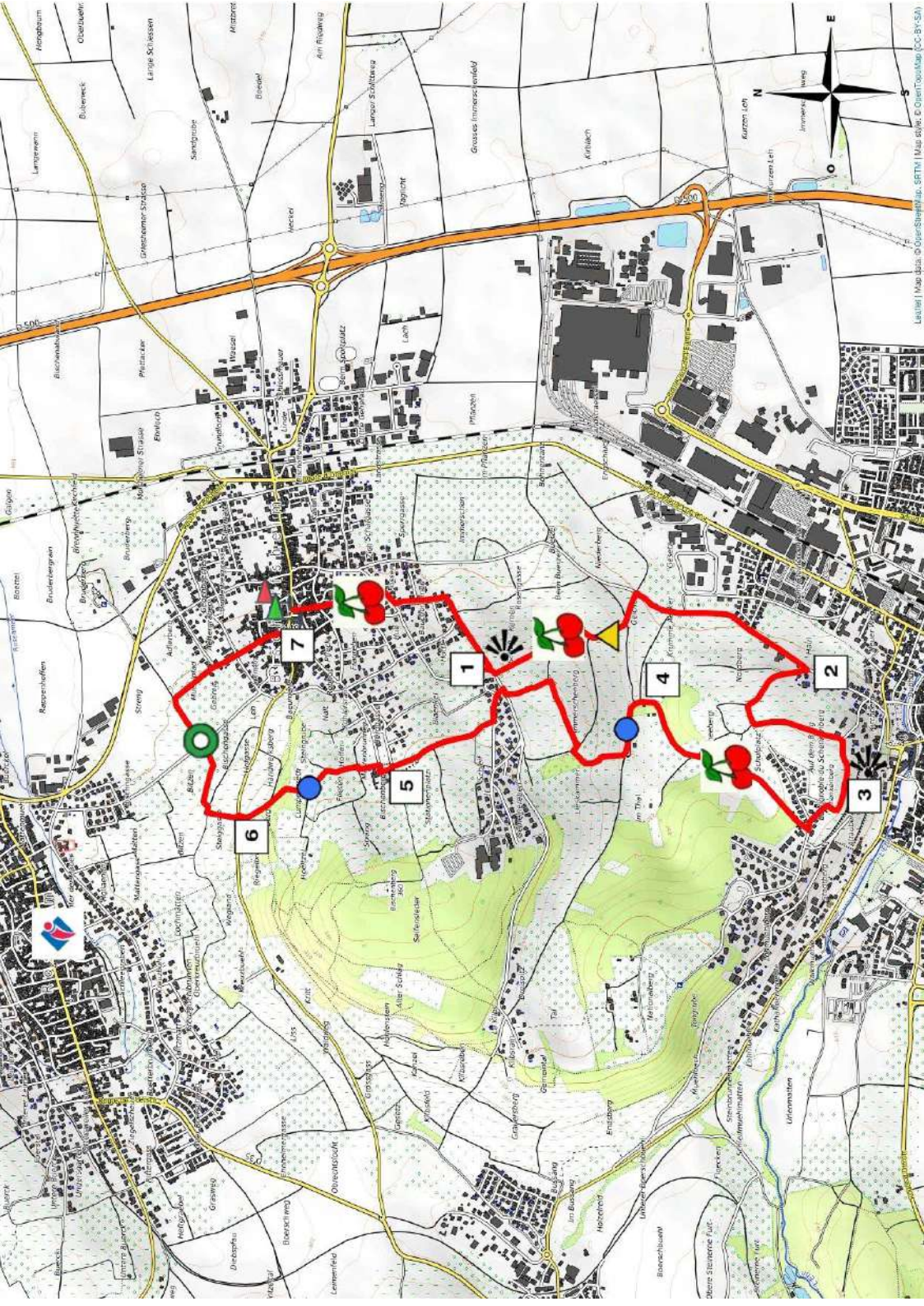


Face à l'entrée du Couvent, prendre à droite le chemin balisé par ● pour arriver sur la D216 qui relie Bischoffsheim et Boersch. Là, tourner à gauche en passant devant "le Banc de l'Impératrice" en grès.

## 7 Etape 7 - Retour au centre de Bischoffsheim ●



Passer à droite du banc en grès en suivant le balisage "Cerises" jusqu'à la première intersection, puis emprunter à droite le chemin balisé par ● sur 600m. Prendre ensuite la deuxième à droite en direction du centre-ville de Bischoffsheim jusqu'à la Place St-Rémy.



Leinfelden | Map data: © OpenStreetMap contributors, SRTM | Map style: © OpenTopoMap, CC-BY-SA