

Découvrez les différentes facettes de ces lieux en tournant les têtes mobiles.



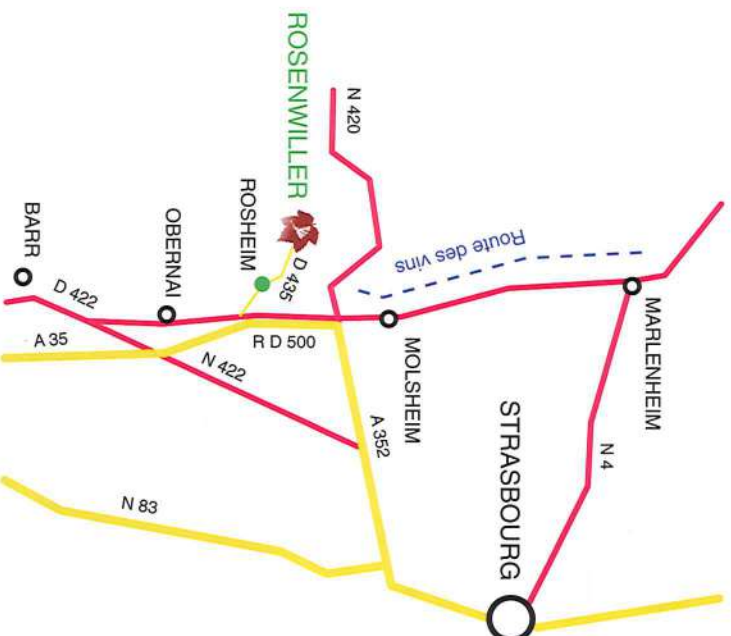
Ce sentier a été réalisé par la Communauté de Communes du Canton de Rosheim, sous la maîtrise d'oeuvre de l'ARLENA, avec le concours de la profession viticole, du Conservatoire des Sites Alsaciens, des habitants, de la commune de Rosenwiller et le soutien financier du Syndicat Viticole de Rosenwiller et du Conseil Général du Bas-Rhin.



arlena

Conservatoire des Sites Alsaciens  
Association reconnue d'utilité publique

Association Régionale pour l'Initiation à l'Environnement et à la Nature en Alsace



Le départ du sentier se situe à l'entrée du village par la route de Rosheim.

**CONTACTS :**

Mairie de Rosenwiller : 03 88 50 41 66

Communauté de Communes du Canton de Rosheim : 03 88 50 47 16

Office de tourisme de Rosheim : 03 88 50 75 38  
Site internet : [www.rosheim.com](http://www.rosheim.com)



Commune et syndicat viticole de Rosenwiller



Communauté de Communes du Canton de Rosheim



CONSEIL GENERAL DU BAS-RHIN




Sentier de découverte de Rosenwiller



De collines

en vignobles






## Le sentier de découverte de Rosenwiller se déploie autour des collines calcaires sous-vosgiennes du Berg et du Holliesel.

12 Bornes d'interprétation révèlent, tout au long d'un parcours de 4 km, un patrimoine authentique où la nature, les hommes et la spiritualité se côtoient dans une paisible harmonie.



Depuis des milliers d'années, **les pelouses sèches** de ce site recèlent une flore et une faune prestigieuses que les hommes ont su préserver jusqu'à nos jours.

Aujourd'hui, le Conservatoire des Sites Alsaciens, par ses actions, concourt de manière décisive au maintien des pelouses calcaires.



**Les coteaux** de Rosenwiller, terres de prédilection pour la culture de la vigne depuis le VI<sup>e</sup> siècle, ont vu travailler de nombreuses générations de viticulteurs qui ont su perpétuer et améliorer un précieux savoir-faire. Par leurs empreintes, ils ont façonné un paysage dessiné aux formes et aux couleurs de la vigne.



**C'est à une promenade vallonnée et tranquille, aux détours surprenants et colorés, que le sentier de découverte de Rosenwiller vous invite. Traversez nos collines en bonne compagnie...**



Carte I.G.N. n° 1998-FD-67/250

Les communautés humaines se succèdent et cohabitent en Alsace depuis longtemps.

Avec elles, **religions et symboles** s'entrecroisent.

Trouver, en un même lieu, le plus ancien cimetière juif d'Alsace et la seule église au style gothique pur du canton, relève d'un témoignage unique à Rosenwiller.