

CIRCUIT DE RANDONNÉE ENTRE LE FORT DE SCHOENENBOURG ET LE PARKING DU CHEMIN DES CIMES






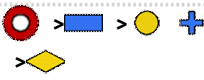
niveau
sportif



Départ : Hunsbach




Belle randonnée d'environ 20 km au départ du fort de Schoenenbourg, offrant une immersion entre histoire et nature. Le parcours traverse les villages d'Hermerswiller, Sultz-sous-Forêts, Retschwiller et Memmelschoffen, au cœur de l'Alsace du Nord, avec de beaux points de vue sur la forêt environnante. Le retour vers Birlenbach boucle la balade.

 	20,4 km
	6h
	288 m
	

 Fort de Schoenenbourg

 Parking du Fort de Schoenenbourg

 3,1 Km - Gare de Hunsbach



INFORMATIONS PRATIQUES

Carte IGN 3814 ET



[Tracé GPX](#)

CONTACT

Office de Tourisme de l'Alsace Verte
03 88 80 89 70 - tourisme@alsace-verte.com

Alsace
Verte


CLUB
VOSGIEN



LES ÉTAPES DU PARCOURS

1 **Départ Fort de Schoenenbourg**



Départ du Fort de Schoenenbourg, rejoindre la rue du Commandant Martial Reynier en passant devant le stade de foot puis poursuivre rue des Papillons. Continuer sur le balisage . A l'intersection avec le calvaire prendre à droite jusqu'à Hermerswiller.



2 **Hermerswiller**



Arriver rue du Moulin, poursuivre jusqu'à la mairie et prendre à droite sur rue Principale (D752).


3 **Soultz-sous-Forêts**



Arriver dans la rue Clémence et Pierre Gros puis tourner à gauche rue du Docteur Michel Deutsch (D264). Au croisement prendre à droite rue des Frères Muntz balisée  puis continuer sur le .

4 **Retschwiller**



Continuer rue de l'Eglise en entrant dans Retschwiller puis rue Principale (D170) balisée .

5


Memmelshoffen

Traverser le village de Memmelshoffen par la rue de Meisenthal et la rue de Lembach en suivant le balisage




6

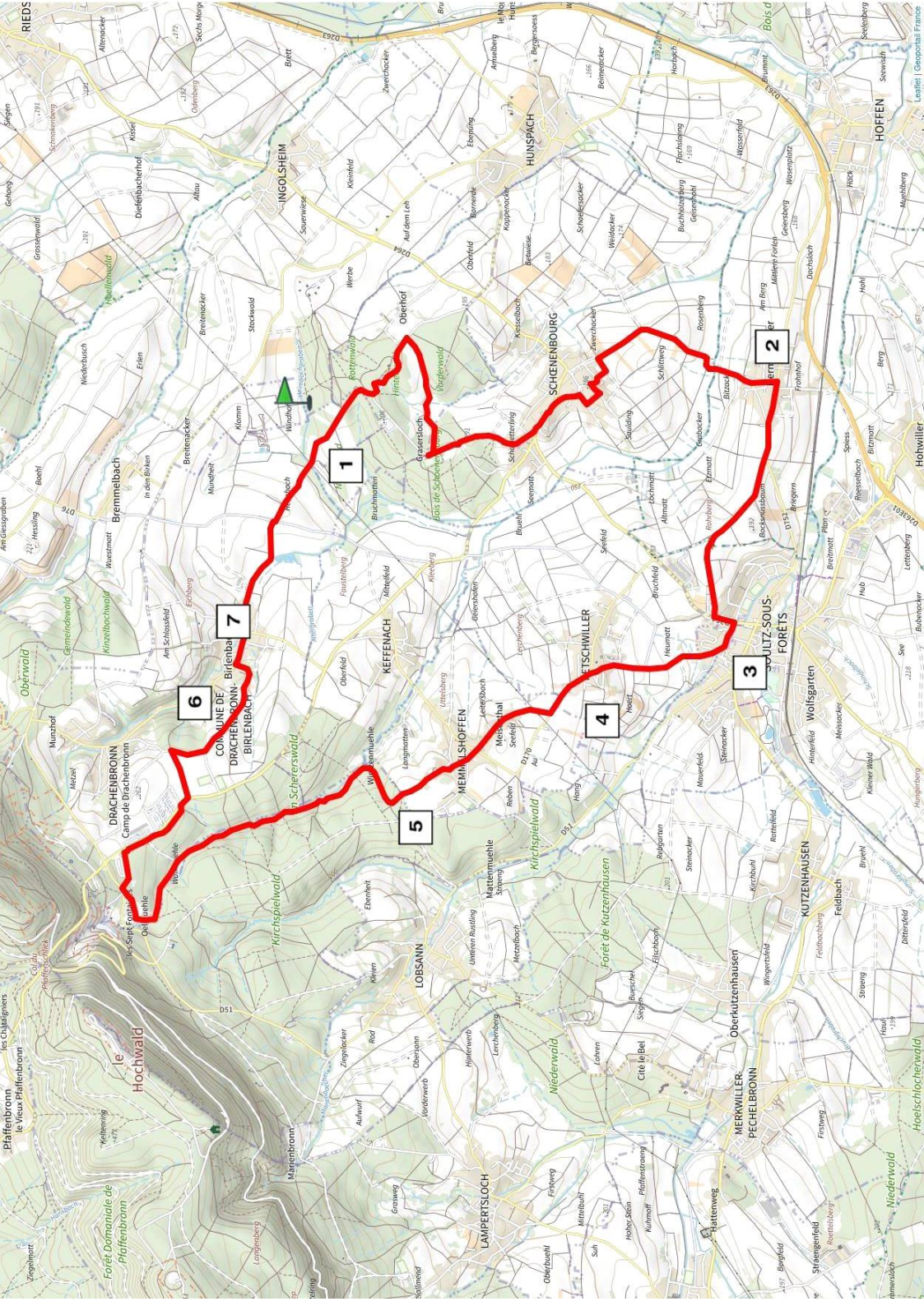
Parking Chemin des Cimes

Traverser la forêt sur le balisage  et rejoindre la rue Moulin des Sept Fontaines. Passer devant la piscine de Drachenbronn et le parking du Chemin des Cimes.

7

Birlenbach

Entrer par la rue de l'Ecole puis tourner à droite au niveau du monument aux morts sur la rue Principale (D152). Poursuivre sur la rue du Ruisseau en suivant le balisage  jusqu'au Fort de Schoenenbourg.



1

2

3

4

5

6

7

COMMUNE DE
DRACHENBRONN-
BIRENBACH

le Hochwald

LOBSANN

LAMPERSLOCH

Kirchspielwald

Forêt de Kutzenhausen

ETSCHWILLER

Forêt de Schönlengens

Wiederswald

Cité La Bel

Stawgenfeld

Niederwald

SCHENENBOURE

MEMLSCHOFFEN

Kirchbühl

Wagnerfeld

Oberkutzenhausen

MERWILLER-
PECHEBRONN

Stawgenfeld

Hölschlocherwald

SULTZ-SOUS-
FORETS

WOLFSGARTEN

KUTZENHAUSEN

Feldbach

Wagnerfeld

Stawgenfeld

Stawgenfeld

Hölschlocherwald

WOLFSGARTEN

WOLFSGARTEN

WOLFSGARTEN

WOLFSGARTEN

WOLFSGARTEN

WOLFSGARTEN

WOLFSGARTEN

WOLFSGARTEN

WOLFSGARTEN

WOLFSGARTEN

WOLFSGARTEN

WOLFSGARTEN

WOLFSGARTEN

WOLFSGARTEN

WOLFSGARTEN

WOLFSGARTEN