

WANDERTOUR VON CLIMBRONN ZUM BAUMWIPFELPFAD ELSASS

Mittel



Start : Climbach



	8,2 km
	2 Std 30 min
	161 m
	161 m
	> >

Wanderweg ab Climbach und der Kapelle von Climbronn zur Fußgängerbrücke neben dem Panzergraben der Maginot-Linie. Setzen Sie Ihren Weg bis zum Baumwipfelpfad Elsass fort und genießen Sie das außergewöhnliche Panorama auf die Nordvogesen und die elsässische Ebene.

	<i>Climbach</i>
	<i>Parkplatz von Climbronn</i>
	<i>10 Km - Wissembourg</i>



PRAKTISCHE INFORMATIONEN

Carte IGN 3814



[GPX Track](#)

KONTAKT

Office de Tourisme de l'Alsace Verte
03 88 80 89 70 - tourisme@alsace-verte.com



Alsace
Verte


CLUB
VOSGIEN



ETAPPEN

Start



Vom Parkplatz aus folgen Sie dem markierten Weg  und gehen Sie zu den Überresten der Kapelle von Climbronn.



1 **Kapelle von Climbronn**



Machen Sie einen Halt vor den Überresten der Kapelle und wenden Sie Ihren Blick nach rechts unten. Am Waldrand steht Ihnen ein Picknicktisch zur Verfügung, und ein mit Holz ausgestatteter Aussichtspunkt ermöglicht Ihnen einen Blick auf die Nordvogesen und das Dorf Climbach.


2 **Stiefelsbergpass**



Nachdem Sie die Überreste der Kapelle hinter sich gelassen haben, gehen Sie weiter durch den Wald und folgen Sie der Markierung , die zum Col du Stiefelsberg hinaufführt. Am Pass biegen Sie rechts auf den Weg ab, der mit der Markierung  zum Chemin des Cimes Alsace weiterführt.

3 **Panzergraben-Brücke**



Vom Col de Stiefelsberg kommend folgen Sie dem markierten Weg  und überqueren die Brücke, die über einen der Panzergräben führt. Das Hochwaldmassiv verfügt über mehrere Gräben, die Teil der Maginot-Linie sind. Beachten Sie die Informationstafeln zum historischen Erbe. Weiter geht es zum Baumwipfelpfad Elsass.

4 Baumwipfelpfad Elsass




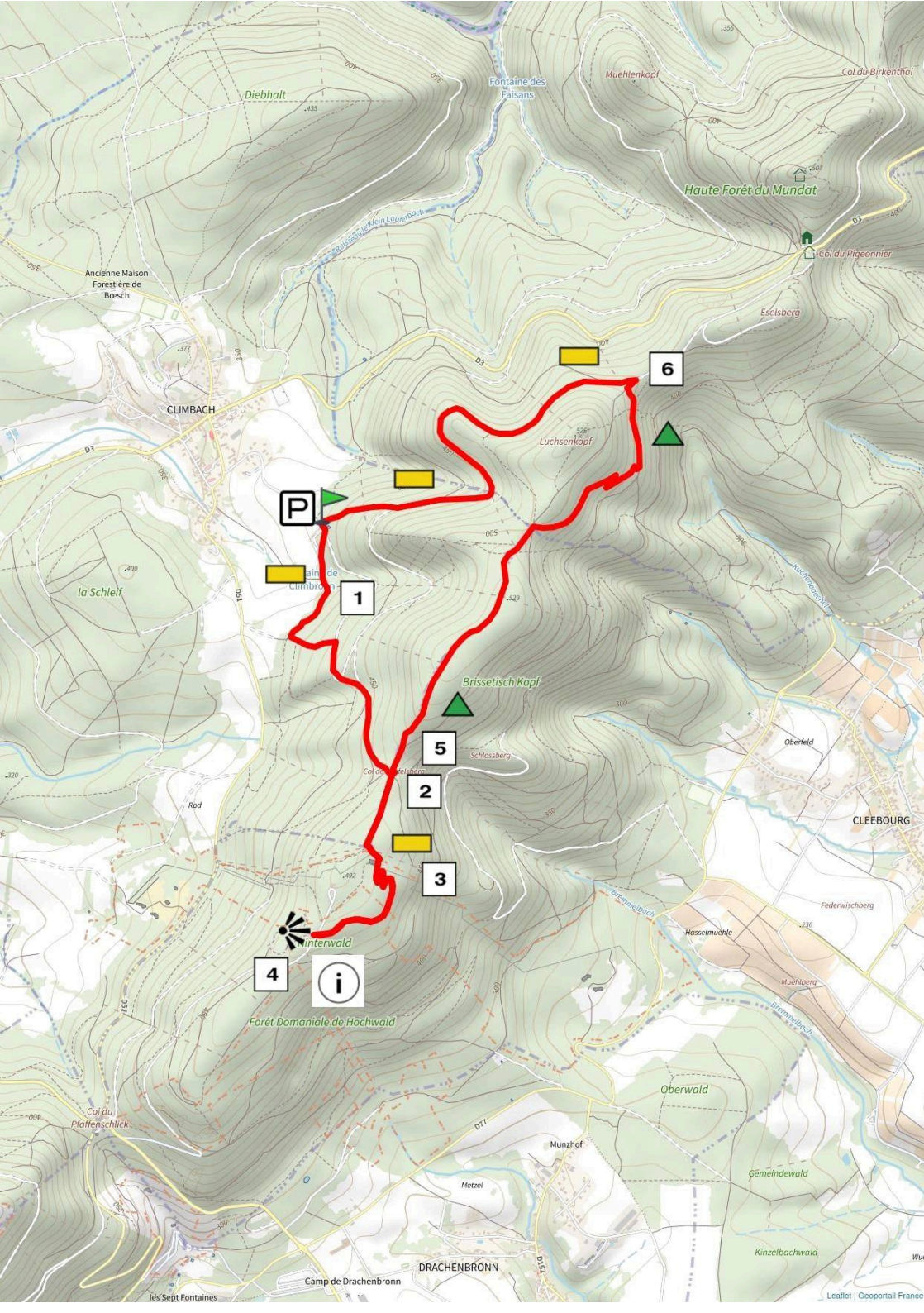
Etwa 800 Meter nach dem Panzergraben erreichen Sie den Baumwipfelpfad Elsass. Die Holzkonstruktion lädt Sie ein, den Wald aus einer ungewöhnlichen Perspektive zu entdecken. Verpassen Sie nicht den Aufstieg auf den Aussichtsturm, von dessen Spitze aus Sie ein herrlicher Blick auf die Nordvogesen und die elsässische Ebene erwartet !

5 Rückweg zum Stiefelsbergpass

Kehren Sie auf demselben Weg zurück, indem Sie erneut die Fußgängerbrücke und dann den Stiefelsbergpass überqueren: Gehen Sie geradeaus weiter und folgen Sie der Markierung ,▲ die in Richtung Col du Pigeonnier führt.

6 Änderung der Wegmarkierung

Weiter über den Gipfelkamm des Hochwaldmassivs und vorbei am Brissetischkopf und Luchsenkopf, der Markierung ▲ folgend. Etwa 2,2 km nach dem Stiefelsbergpass biegen Sie links ab und folgen dem markierten Weg , bis Sie wieder zum Parkplatz Climbronn gelangen.



Diebhalt

Fontaine des Faisans

Muehlenkopf

Col du Birkenthal

Haute Forêt du Mundat

Col du Pigeonnier

Ancienne Maison
Forestière de
Bosch

CLIMBACH

la Schleif

P

1

2

3

4

i

5

6

Brissetisch Kopf

Schlossberg

Oberfeld

CLEEBOURG

Federwischberg

Hasselmuehle

Muschberg

Oberwald

Gemeindewald

Kinzelbachwald

Munzhor

DRACHENBRONN

Camp de Drachenbronn

l'Écluse Sept Fontaines

Leaflet | Geoportail France