

CIRCUIT DE RANDONNÉE DE CLIMBRONN AU CHEMIN DES CIMES ALSACE

niveau
intermédiaire



Départ : Climbach



Chemin de randonnée au départ de Climbach et de la Chapelle de Climbronn vers la passerelle jouxtant le fossé anti-char de la Ligne Maginot. Poursuivez jusqu'à la visite du Chemin des Cimes Alsace et profitez du panorama exceptionnel sur les Vosges du Nord et la plaine d'Alsace.

		8,2 km
		2h30
		161 m
		161 m
	> >	

	Climbach
	Parking du Porche de la Chapelle de Climbronn
	10 Km - Wissembourg



INFORMATIONS PRATIQUES

Carte IGN 3814



Tracé GPX

CONTACT

Office de Tourisme de l'Alsace Verte
03 88 80 89 70 - tourisme@alsace-verte.com

Alsace
Verte


CLUB
VOSGIEN



LES ÉTAPES DU PARCOURS

Départ



Au départ du parking, suivre le sentier balisé  et aller vers les vestiges de la Chapelle de Climbronn.



1 **Chapelle de Climbronn**



Faire une halte devant les vestiges de la Chapelle et face aux vestiges, tourner le regard vers la droite en contrebas. Vous avez une table de picnic à disposition en limite de la forêt ainsi que la présence d'une fenêtre de paysage, aménagement en bois vous permettant d'admirer la vue sur les Vosges du Nord ainsi que sur le village de Climbach.


2 **Col du Stiefelsberg**



Après avoir quitté les vestiges de la chapelle, continuer dans la forêt en suivant le balisage  en montant vers le Col du Stiefelsberg. Au col, tourner à droite le chemin qui continue avec le balisage  vers le Chemin des Cimes Alsace.

3 **Passerelle fossé antichar**




En venant du Col de Stiefelsberg, suivre le parcours balisé  et marcher sur la passerelle permettant de traverser l'un des fossés antichar. Le Massif du Hochwald est doté de plusieurs fossés, inscrits dans le contexte de la Ligne Maginot. Observer les panneaux informatifs sur le patrimoine historique. Poursuivez vers le Chemin des Cimes Alsace.

4 **Chemin des Cimes Alsace**





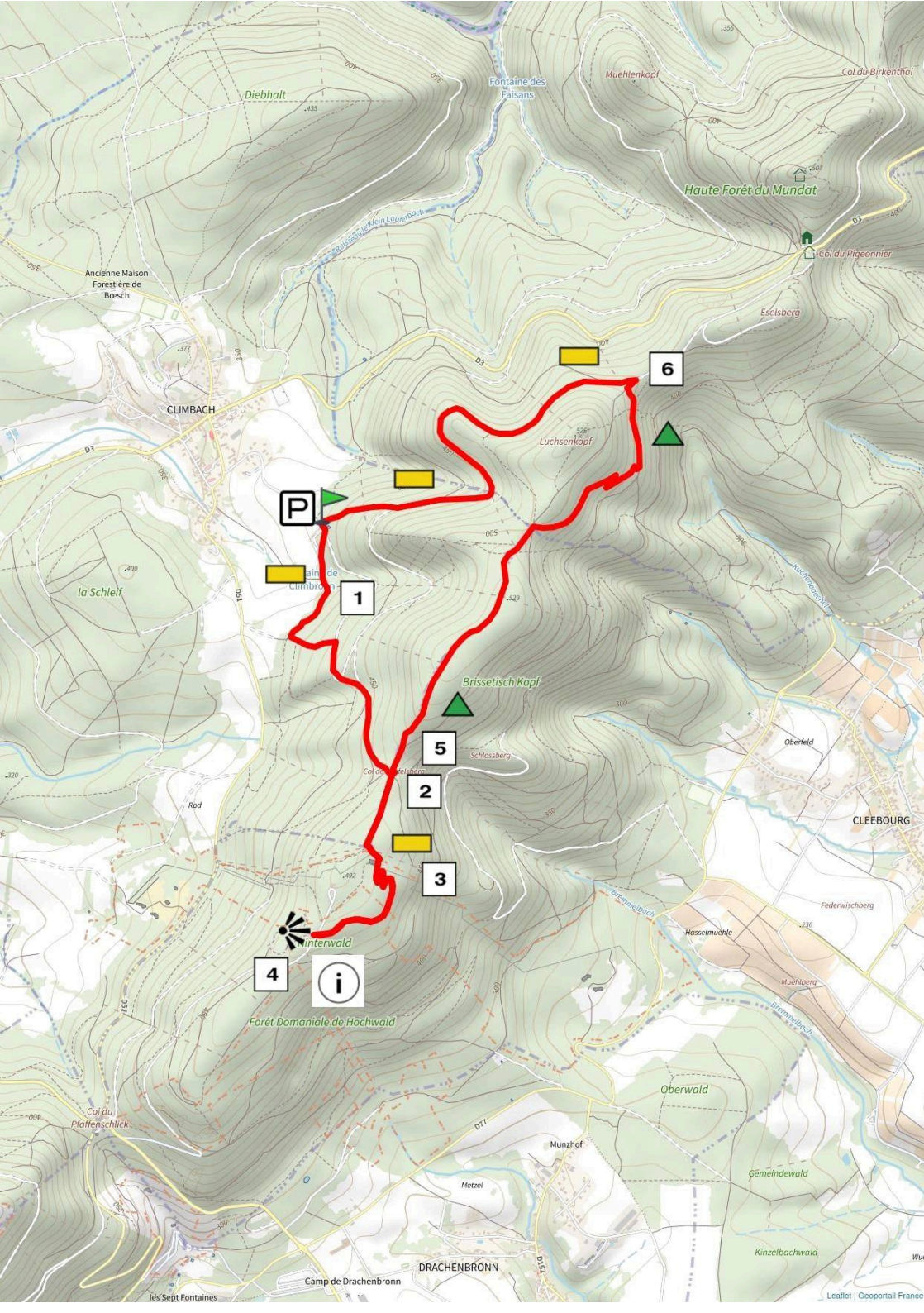
Environ 800 mètres après le passage du fossé antichar, arrivée au Chemin des Cimes Alsace. La structure en bois vous invite à découvrir la forêt sous un angle insolite. Ne manquez pas la montée dans la tour panoramique au sommet de laquelle un magnifique panorama sur les Vosges du Nord et la plaine d'Alsace vous attend !

5 **Retour Col du Stiefelsberg**

Revenir sur vos pas en passant à nouveau sur la passerelle puis au Col du Stiefelsberg : continuer en face et suivre le balisage  qui va en direction du Col du Pigeonnier.

6 **Changement balisage chemin**

Continuer à travers la crête sommitale du massif du Hochwald et passer par le Brissetischkopf et le Luchsenkopf en suivant le balisage . Environ 2,2 km après le Col du Stiefelsberg, tourner à gauche en suivant le chemin balisé  jusqu'au retour au parking de Climbronn.



Diebhalt

Fontaine des Faisans

Muehlenkopf

Col du Birkenthal

Haute Forêt du Mundat

Col du Pigeonnier

Ancienne Maison
Forestière de
Bosch

CLIMBACH

la Schleif

P

1

2

3

4

i

5

6

Brissetisch Kopf

Schlossberg

CLEEBOURG

Forêt Domaniale de Hochwald

Oberwald

DRACHENBRONN