


CIRCUIT DE RANDONNÉE ENTRE LE CHÂTEAU DE FLECKENSTEIN ET LEMBACH

niveau sportif



Départ : Lembach



16,70 km



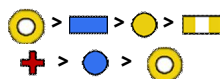
5h30



477 m



477 m



Château-Fort de Fleckenstein



Parking du Château-Fort de Fleckenstein



21,5 Km - Wissembourg

Parcours pédestre à travers les Vosges du Nord, entre le Château-Fort de Fleckenstein et Lembach, en passant par le Col de Litschhof.



INFORMATIONS PRATIQUES

Carte IGN 3814



Tracé GPX

CONTACT

Office de Tourisme de l'Alsace Verte

03 88 80 89 70 - tourisme@alsace-verte.com



LES ÉTAPES DU PARCOURS

🚩 **Départ** 📍



Depuis le parking du Château Fort de Fleckenstein, longer la route sur 800 mètres qui mène à l'entrée du château, au niveau de la billetterie. Suivre le chemin balisé 📍 et passer en contrebas du château et rejoindre la route qui longe l'étang de Fleckenstein.

1 **Château Fort de Fleckenstein** 📍



Suivant les horaires d'ouverture, possibilité de visiter le château datant du 13e siècle. Semi troglodyte, la structure défensive permettait autrefois de surveiller les passages en contrebas dans la vallée de la Sauer. Continuer votre chemin en rejoignant l'étang de Fleckenstein avec le balisage 📍

2 **Croisement chemin avec route** 📍 🚦



En bas du chemin, croiser la route d'accès au château et la traverser. Continuer en face sur le chemin balisé 📍 et 🚦 et longer grossièrement l'étang jusqu'au croisement avec la route d'accès au Gimbelhof.


3 **Croisement route accès Gimbelhof** 🚦



Passer devant l'entrée du camping et longer prudemment la route puis monter le chemin comme sur la photo. Suivre le chemin du GR531 balisé 🚦 jusqu'à Lembach.



4 Entrée village de Lembach







À l'entrée du village, continuer sur le Route de Bitche avec le balisage  jusqu'au centre de Lembach.

5 Centre village




Passer devant l'église en grès des Vosges et un peu plus bas, au croisement de la route de Bitche avec la rue de Wingen, tourner dans la rue de Wingen et suivre le balisage  . Passer devant le cimetière et monter la rue du Réservoir. Continuer et croiser la route qui mène à Wingen et en face suivre le chemin  .

6 Montée au-dessus de Lembach

Un peu en amont du chalet du Club Vosgien, changer de balisage : passer du chemin  au chemin balisé par  et  . Monter dans le massif forestier, sous le Schuhfels et continuer avec la  jusqu'au Col du Litschhof.

7 Col du Litschhof




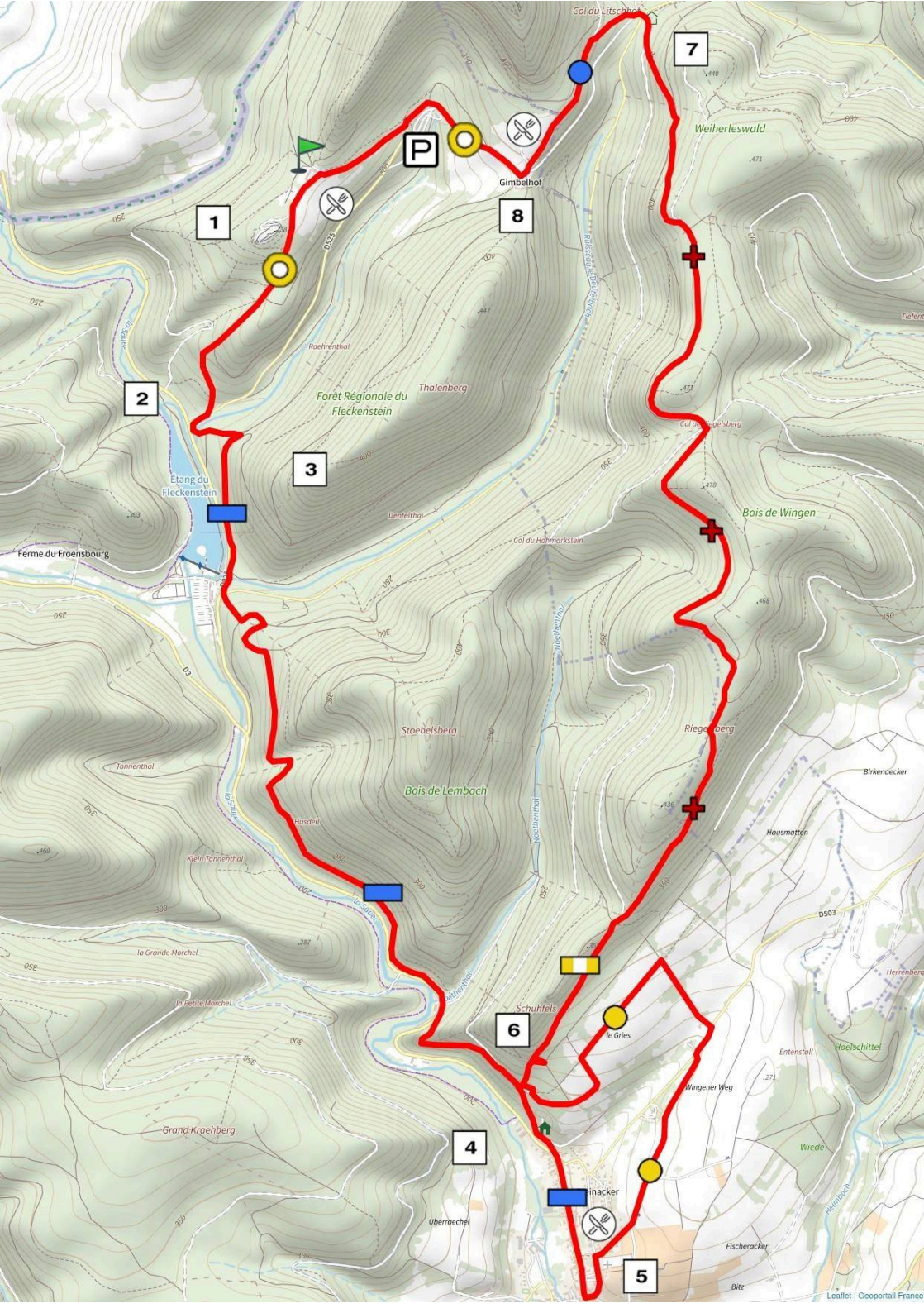
Après avoir traversé le massif du Riegelsberg, arriver au Col du Litschhof puis continuer le chemin  jusqu'au Gimbelhof.

8

Gimbelhof



Au Gimbelhof, longer le parking et continuer en direction du Château Fort de Fleckenstein en suivant le .
Revenir au point de départ.



1

2

3

4

6

5

P

8

7

Ferme du Froensbourg

Etang du Fleckenstein

Grand Kraehberg

Forêt Régionale du Fleckenstein

Bois de Lembach

Schuffels

Inacker

Gimbelhof

Bois de Wingen

Weherleswald