

WANDERTOUR AUFSTIEG AUF DEN GRAND WINTERSBERG



Start : Niederbronn les Bains



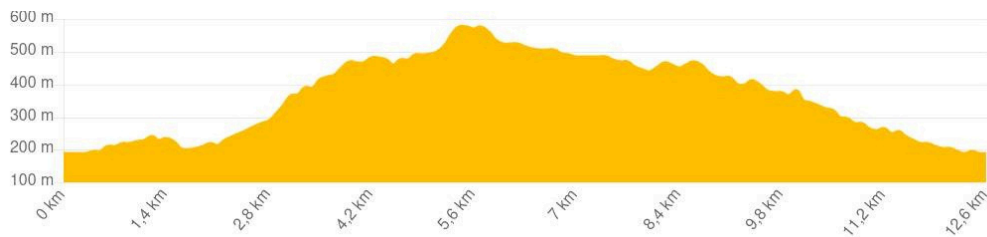
	12,7 km
	3 Sd 30 min
	380 m
	380 m

Der Aufstieg bis zum Grand Wintersberg, dem höchsten Gipfel der Nordvogesen, bietet Ihnen ein einzigartiges Panorama auf das Massiv, die elsässische Ebene und den Schwarzwald, ja sogar bis zur Lothringer Hochebene. Danach können Sie sich auf einem sanft abfallenden Waldweg bis nach Niederbronn-les-Bains von Ihren Anstrengungen erholen.

1, rue de la République,
Niederbronn les bains

P Parkplatz La Glacière, rue
Sainte-Catherine,
Niederbronn-les-Bains

0,65 Km - Bahnhof
Niederbronn-les-Bains



PRAKTISCHE INFORMATIONEN

Carte IGN 3714 ET et 3814 ET



GPX Track

KONTAKT


Office de Tourisme de l'Alsace
Verte
03 88 80 89 70 - tourisme@alsace-verte.com



ETAPPEN


Start



Vor der Wanderwegbeschilderung am Rande des Platzes vor dem Bureau Central folgen Sie der Markierung , die die Richtung zum Grand Wintersberg angibt. Gehen Sie die Rue de la République hinauf.

1 Kreuzung Passage Grunelius



In der Rue de la République biegen Sie rechts ab und nehmen die Passage, die mit den Treppen nach oben führt. Folgen Sie diesem Weg weiter und folgen Sie dem GR53 .


2 Rue des Acacias






Fahren Sie geradeaus weiter auf der Rue des Acacias, biegen Sie leicht links auf den darunter liegenden Weg ab und fahren Sie langsam hinunter bis zur Quelle Lichteneck neben der Fabrik Celtic.

3 Quelle vor der Fabrik Celtic




Folgen Sie der Straße und überqueren Sie die Anlage um die Quelle, die sich vor der Fabrik Celtic befindet. Folgen Sie weiter dem Wanderweg GR53  und beginnen Sie den Aufstieg zum Grand Wintersberg.

4 Ziegenberg

Steigen Sie bis zur nächsten Wegmarkierung  und  hinauf, biegen Sie links ab und gehen Sie bis zum Aussichtspunkt Ziegenberg und wieder zurück. Spuren unserer keltischen Vorfahren in Richtung der kleinen Zyklopenmauer auf dem Gipfel des Ziegenbergs. Kehren Sie auf demselben Weg zurück und folgen Sie dem  bis zum Gipfel des Grand Wintersberg.


5 Gipfel des Grand Wintersberg



Mit seinen 581 m ist der Grand Wintersberg der höchste Gipfel der Nordvogesen. Möglichkeit, den Aussichtsturm mit 360°-Panorama zu besteigen. Wieder hinuntersteigen und auf dem  Richtung Col de la Liese weitergehen.


6 Liese Passstrasse




Am Pass angekommen und vor der Hütte des Club Vosgien dem markierten Weg  bis zur Schutzhütte Pottaschkopf folgen.

7 Hütte Pottaschkopf




An der Hütte angekommen, folgen Sie dem markierten Weg  bis zum Col de Borneberg.

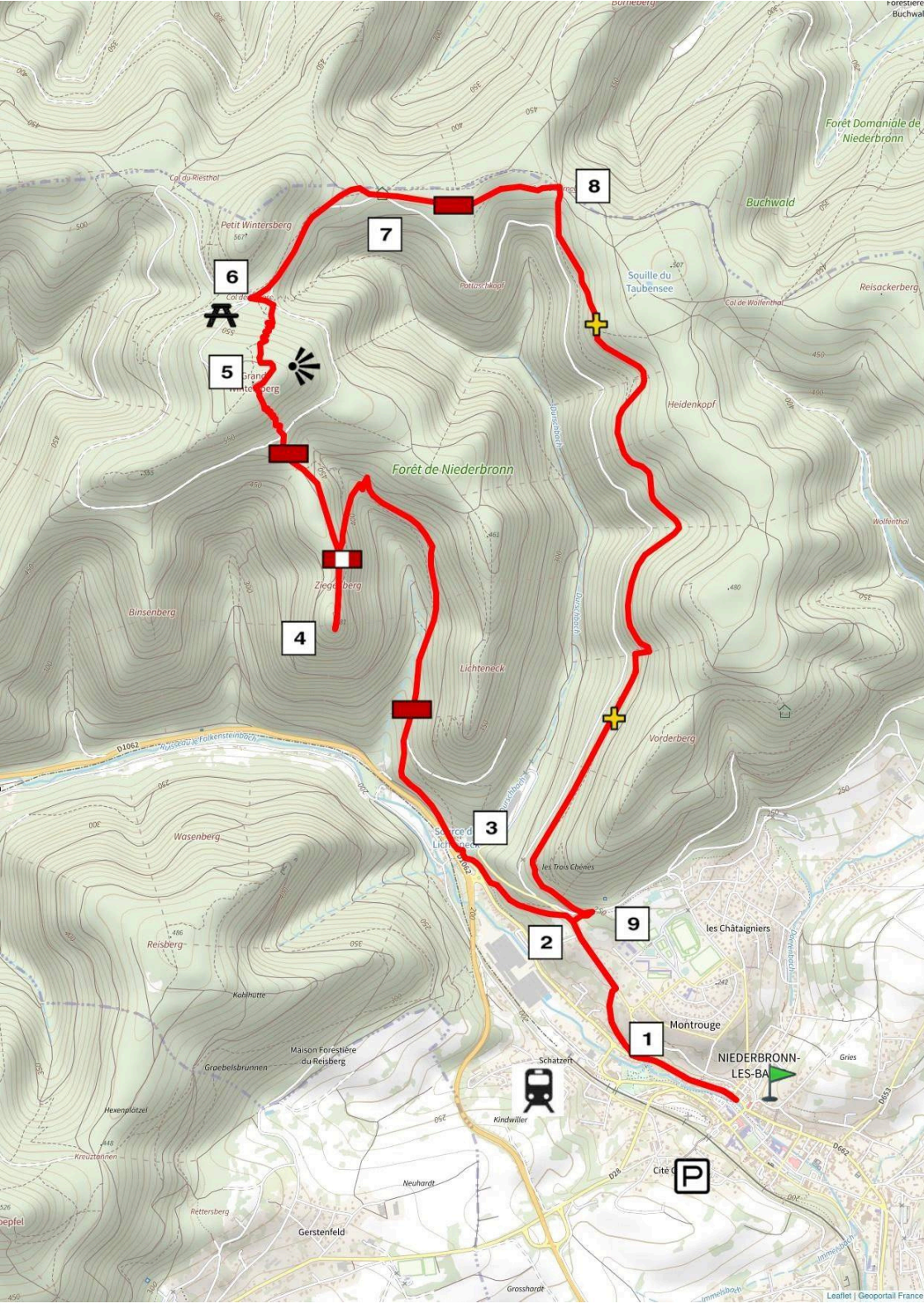
8 **Col de Borneberg**  

Am Col de Borneberg angekommen, biegen Sie rechts ab und folgen Sie dem Weg  , der zurück ins Tal und nach Niederbronn-les-Bains führt.

9 **Rückkehr zum Eingang von Niederbronn-les-Bains**  



Nachdem Sie das Massiv wieder hinuntergestiegen sind und den Wald durchquert haben, kommen Sie an die Kreuzung mit der Rue des Acacias. Folgen Sie der Straße und kehren Sie zum Ausgangspunkt zurück, indem Sie dem  folgen.



8

7

6

A

5

4

3

2

9

1

NIEDERBRONN-LES-BAINS

P

