

WANDERTOUR VON DER ABTEIKIRCHE IN SURBOURG NACH KUTZENHAUSEN

Schwer



Start : Surbourg



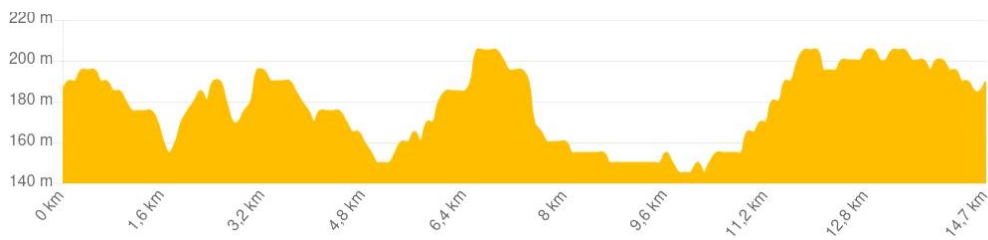
Entdecken Sie die Region Outre-Forêt zwischen den Dörfern Surbourg und Kutzenhausen, vorbei an Soultz-sous-Forêts. Der Weg ist gespickt mit Sehenswürdigkeiten wie der Abteikirche Saint-Arbogast in Surbourg, dem Maison Rurale de l'Outre-Forêt in Kutzenhausen oder dem historischen Erbe der Stadt Soultz-sous-Forêts.

	14,6 km
		4 Std
		173 m
		173 m
	> > >	

*Klrche Saint-Arbogast
Surbourg*

Place de l'Eglise

1,7 Km - Bahnhof Surbourg



PRAKTISCHE INFORMATIONEN

Carte IGN 3814



[GPX Track](#)

KONTAKT

Office de Tourisme de l'Alsace
Verte
03 88 80 89 70 - tourisme@alsace-verte.com



ETAPPEN



Start an der Abteikirche von Surbourg



Vor der Abteikirche auf dem Platz auf Höhe des Parkplatzes die rue de l'Eglise hinaufgehen, dann links in die rue du Maréchal Leclerc einbiegen und weiter in Richtung Hoelschloch gehen.

1 Kreuzung nach Hoelschloch



Am Ende der rue du Maréchal Leclerc biegen Sie rechts in die rue des Thermes ein und fahren weiter in Richtung Hoelschloch.

2 Ausfahrt Hoelschloch in Richtung Kutzenhausen




An der Ausfahrt Hoelschloch nach dem letzten Haus rechts abbiegen und dem mit  markierten Weg folgen.

3 Änderung der Markierung

Nach 1,7 km entlang des markierten Weges  biegen Sie rechts in Richtung Kutzenhausen ab und folgen dem markierten Weg  .


4 Kutzenhausen





Fahren Sie über die Rue des Champs ins Dorf, dann über die Rue de Feldbach und die Route de Woerth und biegen Sie rechts in die Rue du Stade ein. Fahren Sie an der Mehrzweckhalle vorbei und biegen Sie auf den Parkplatz zwischen der Halle und dem Fußballplatz ein. Weiter auf der Rue de l'Abbé Knauer, dann links in die Rue de l'Église mit dem  abbiegen. Vorbei am Maison Rurale de l'Outre-Forêt. Möglichkeit, das Museum zum lokalen

5 Verlassen Sie das Dorf Kutzenhausen



Nachdem Sie das Maison Rurale de l'Outre-Forêt passiert haben, biegen Sie links in die rue des Acacias ein und folgen Sie dann dem markierten Weg . Der Weg führt am Waldrand entlang und dann weiter durch den Wald in Richtung Sultz-sous-Forêts.

6 Etappe im Wald

Etwa 1,2 km nach Verlassen des Dorfes Kutzenhausen achten Sie bitte auf die Änderung der Wegmarkierung: Die Markierung  wechselt zu . Weiter in Richtung Sultz-sous-Forêts.

7 Ankunft in Sultz-sous-Forêts



In der Stadt folgen Sie der rue de Lobsann und dann der rue des Barons de Fleckenstein. Biegen Sie anschließend rechts ab und folgen Sie der rue de la Bergerie (siehe Foto).

8 Stadtzentrum



Gehen Sie an der ehemaligen Synagoge vorbei, dann weiter in der rue de la Saline, anschließend in der rue de la Gare und am Bahnhof vorbei. Weitere Informationen über die Region Alsace Verte finden Sie auf der Touristeninformationstafel.

9 Ausfahrt Stadtzentrum ✕



Nach dem Bahnhof biegen Sie rechts in die rue de Seltz ein und fahren einige Dutzend Meter weiter, bevor Sie in die rue de l'Abbé Fischer einbiegen (siehe Foto). Folgen Sie der Beschilderung ✕, die auch dem Jakobsweg entspricht, 3,8 km bis nach Surbourg.

10 Ankunft in Surbourg ✕

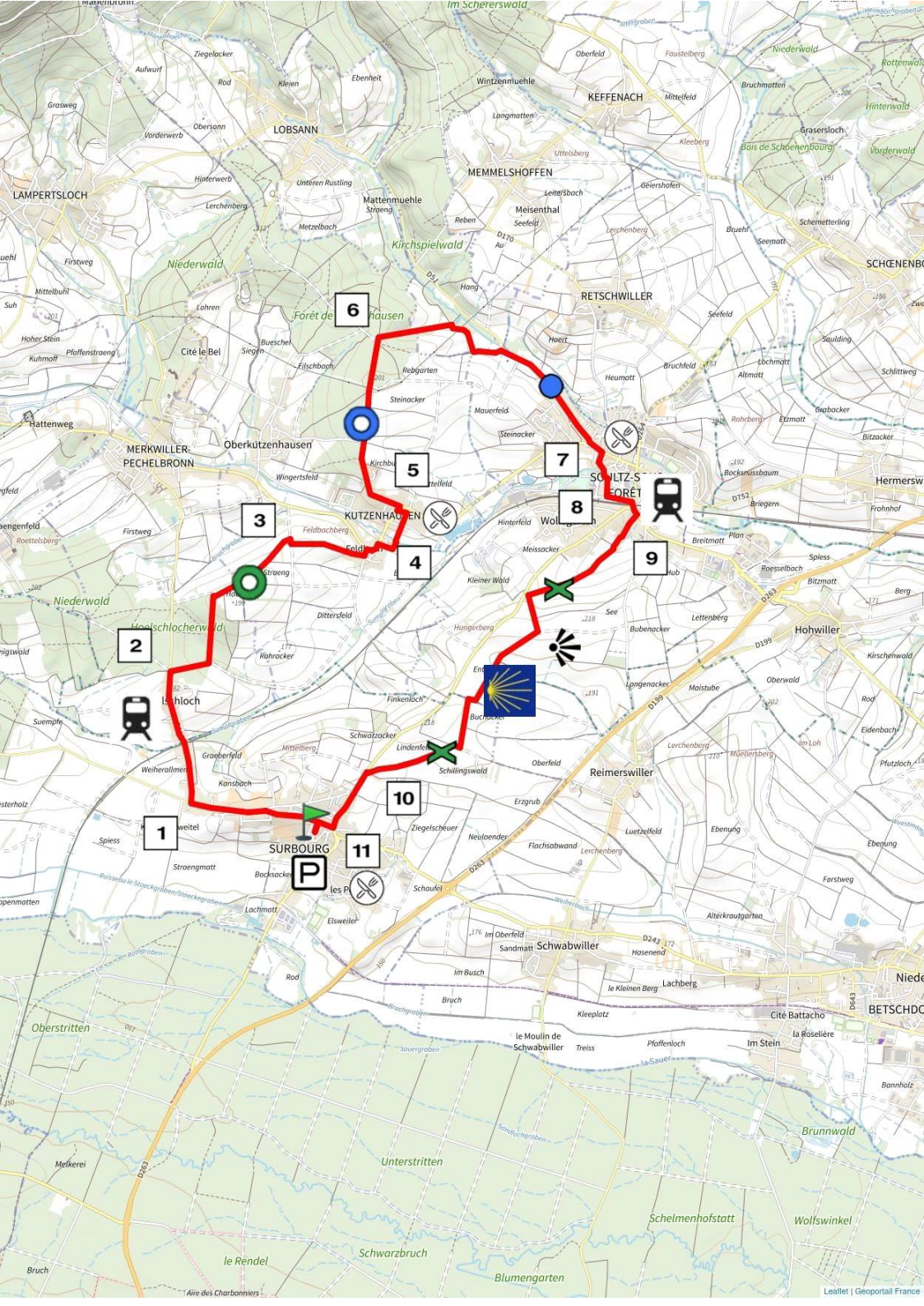


Fahren Sie auf der Straße in Richtung Surbourg und folgen Sie den Schildern ✕ bis zum Ortseingang (siehe Foto).

11 Dorfzentrum von Surbourg und Rückweg



Fahren Sie über die rue du Docteur Deutsch ins Dorf und biegen Sie an der Kreuzung in die rue du Maréchal Leclerc ein (siehe Foto). Folgen Sie der Straße und biegen Sie links in die rue de l'Eglise ein, um zum Ausgangspunkt der Wanderung zu gelangen.



6

3

2

1

6

5

4

10

11

7

8

9

P