

CIRCUIT DE RANDONNÉE DE L'ABBATIALE DE SURBOURG À KUTZENHAUSEN

niveau sportif



Départ : Surbourg



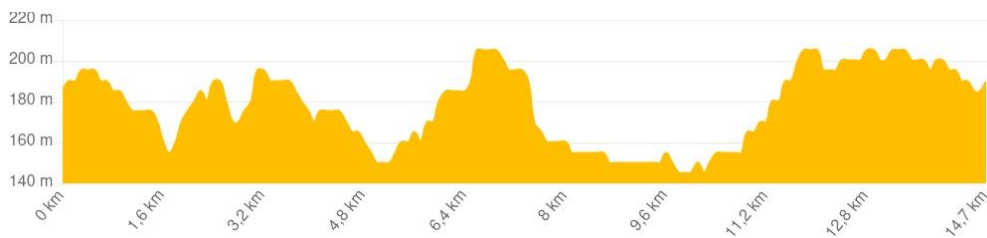
Partez à la découverte de l'Outre-Forêt entre les villages de Surbourg et Kutzenhausen, en passant par Sultz-sous-Forêts. Le chemin est jalonné de points remarquables comme l'abbatiale Saint-Arbogast de Surbourg, la Maison Rurale de l'Outre-Forêt à Kutzenhausen ou encore le patrimoine historique de la ville de Sultz-sous-Forêts.

	14,6 km
		4h
		173 m
		173 m

*Eglise Saint-Arbogast
Surbourg*

P *Place de l'Eglise*

1,7 Km - Gare de Surbourg



INFORMATIONS PRATIQUES

Carte IGN 3814



[Tracé GPX](#)

CONTACT

Office de Tourisme de l'Alsace Verte
03 88 80 89 70 - tourisme@alsace-verte.com



LES ÉTAPES DU PARCOURS



Départ à l'abbatiale de Surbourg



Devant l'abbatiale sur la place au niveau du parking, remonter le rue de l'Eglise puis tourner à gauche dans la rue du Maréchal Leclerc et continuer en direction d'Hoelschloch.

1

Croisement vers Hoelschloch




Au bout de la rue du Maréchal Leclerc, tourner à droite dans la rue des Thermes et continuer vers Hoelschloch.

2

Sortie de Hoelschloch en direction de Kutzenhausen





À la sortie de Hoelschloch, tourner à droite après la dernière maison et suivre le chemin balisé par .

3


Changement de balisage



Après 1,7 km le long du chemin balisé , tourner à droite vers Kutzenhausen et suivre le chemin balisé .


4 Kutzenhausen



Arriver dans le village par la rue des Champs, puis la rue de Feldbach puis la route de Woerth puis tourner à droite dans la rue du Stade. Longer la salle polyvalente et entrer sur le parking entre la salle et le terrain de foot. Continuer sur la rue de l'Abbé Knauer puis tourner à gauche dans la rue de l'Église avec le . Passer devant la Maison Rurale de l'Outre-Forêt. Possibilité de visiter le musée sur le patrimoine rurale local.

5 Sortie du village de Kutzenhausen



Après avoir dépassé la Maison Rurale de l'Outre-Forêt, tourner à gauche dans la rue des Acacias puis continuer sur le chemin balisé . Le chemin continue en bordure de forêt puis se poursuit en forêt, en direction de Sultz-sous-Forêts.

6 Etape en forêt

Environ 1,2 km après avoir quitté le village de Kutzenhausen, faire attention au changement de balisage sur le chemin : passer du balisage  au balisage . Continuer en direction de Sultz-sous-Forêts.

7 Arrivée dans Sultz-sous-Forêts



Dans la ville, suivre la rue de Lobsann puis la rue des Barons de Fleckenstein. Ensuite, tourner à droite et suivre la rue de la Bergerie (voir photo).

8 Centre-ville



Passer devant l'ancienne synagogue puis continuer dans la rue de la Saline, puis la rue de la Gare et passer devant la gare. Voir le panneau d'information touristique pour plus d'informations sur le territoire de l'Alsace Verte.

9 Sortie centre-ville ✕



Après la gare, tourner à droite dans la rue de Seltz puis poursuivre quelques dizaines de mètres avant de tourner dans la rue de l'Abbé Fischer (voir photo). Continuer sur 3,8 km jusqu'à Surbourg en suivant le balisage ✕ qui est également le Chemin de Saint-Jacques de Compostelle.

10 Arrivée à Surbourg ✕

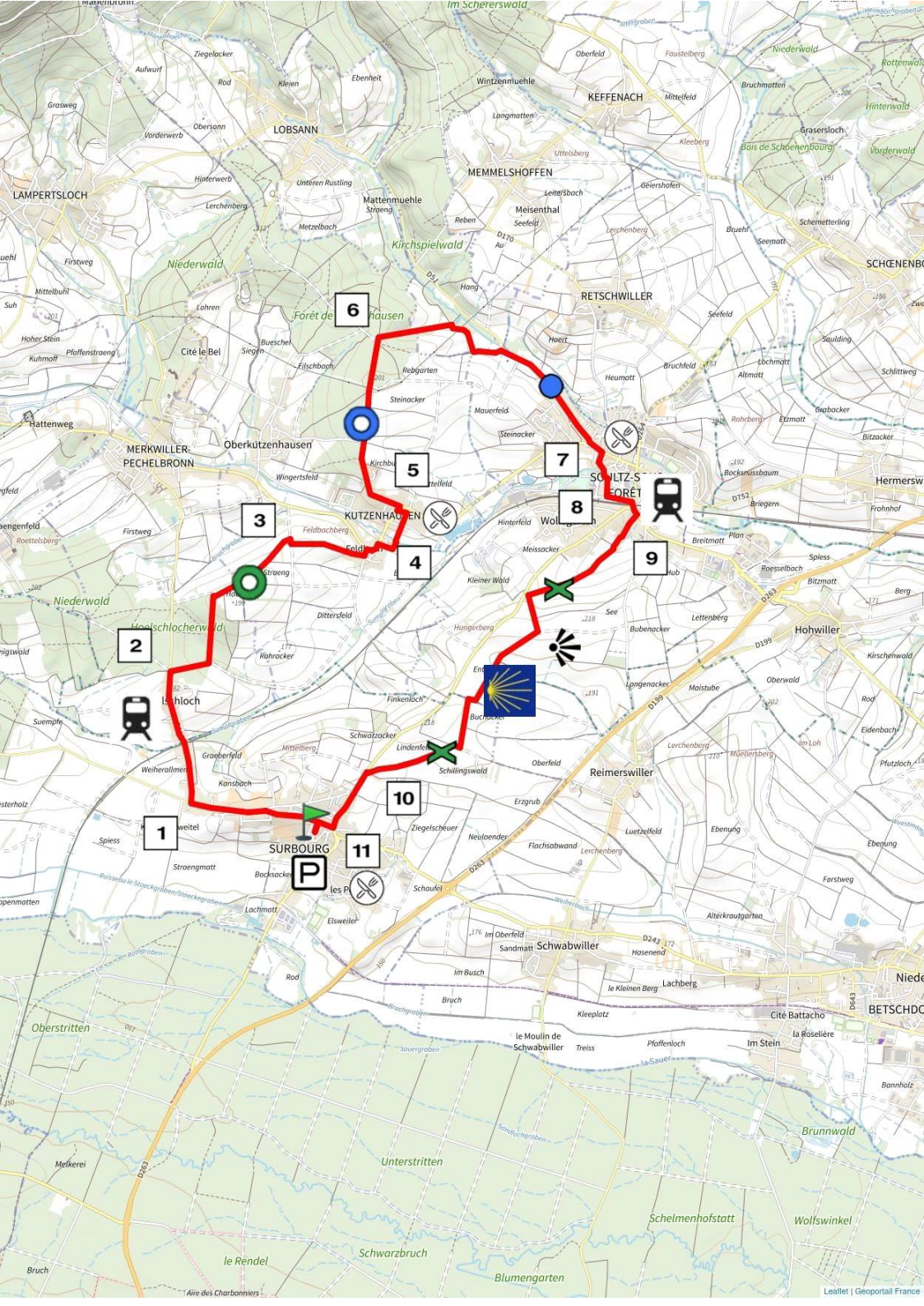


Arriver sur la route en direction de Surbourg et continuer vers l'entrée du village (voir photo) en suivant le balisage ✕.

11 Centre village de Surbourg et retour départ



Arriver dans le village par la rue du Docteur Deutsch puis au croisement, tourner dans la rue du Maréchal Leclerc (voir photo). Poursuivre dans la rue et tourner à gauche dans la rue de l'Eglise pour rejoindre le point de départ de la randonnée.



6

3

2

1

6

5

4

10

11

7

8

9

7

8

9

1

11

9

8

1

11

9

8

1

11

9

8

1

11

9

8

1

11

9

8

1

11

9

8

1

11

9

8

1

11

9

8

1

11

9

8

1

11

9

8

1

11

9

8

1

11

9

8

1

11

9

8

1

11

9

8

1

11

9

8

1

11

9

8

1

11

9

8

1

11

9

8

1

11

9

8

1

11

9

8

1

11

9

8

1

11

9

8

1

11

9

8

1

11

9

8

1

11

9

8

1

11

9

8

1

11

9

8

1

11

9

8

1

11

9

8

1

11

9

8

1

11

9

8

1

11

9

8

1

11

9

8

1

11

9

8

1

11

9

8

1

11

9

8

1

11

9

8

1

11

9

8

1

11

9

8

1

11

9

8

1

11

9

8

1

11

9

8

1

11

9

8

1

11

9

8

1

11

9

8

1

11

9

8

1

11

9

8

1

11

9

8

1

11

9

8

1

11

9

8

1

11

9

8

1

11

9

8

1

11

9

8

1

11

9

8

1

11

9

8

1

11

9

8

1

11

9

8

1

11

9

8

1

11

9

8

1

11

9

8

1

11

9

8

1

11

9

8

1

11

9

8

1

11

9

8

1

11

9

8

1

11

9

8

1

11

9

8

1

11

9

8

1

11

9

8

1

11

9

8

1

11

9

8

1

11

9

8

1

11

9

8

1

11

9

8

1

11

9

8

1

11

9

8

1

11

9

8

1

11

9

8

1

11

9

8

1

11

9

8

1

11

9

8

1

11

9

8

1

11

9

8