

# WANDERTOURE ZWISCHEN WALBOURG BIBLISHEIM SURBOURG UND BETSCHDORF

Anspruchsvoll



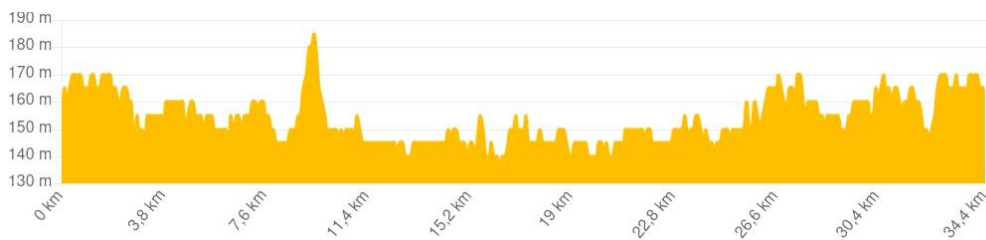
Start : Walbourg



Diese Wanderroute, die am Bahnhof von Walbourg beginnt, bietet Ihnen eine schöne und lange Rundwanderung von 34 km Länge, ideal für ein Wochenende, das Natur und Kulturerbe verbindet. Die Strecke führt durch die Dörfer Biblisheim und Surbourg, setzt sich dann in Richtung Betschdorf fort und führt Sie durch den Wald von Haguenau, der als "Forêt d'Exception®".

	.....	34,4 km
		1,5 Tage / 1 Nacht
		60 m
		60 m
	>  >  > >  >  > 	

	Bahnhof Walbourg
	Bahnhof Walbourg
	- Walbourg



## PRAKTISCHE INFORMATIONEN

Carte IGN 3814



GPX Track

## KONTAKT

Office de Tourisme de l'Alsace Verte  
03 88 80 89 70 - [tourisme@alsace-verte.com](mailto:tourisme@alsace-verte.com)



## ETAPPEN



### Start am Bahnhof



Vom Bahnhof Walbourg aus gehen Sie geradeaus und folgen der kleinen Straße in Richtung Walbourg (siehe Foto).

1

### Abteikirche Walbourg und historisches Museum




Im Dorf können Sie die Abteikirche Walbourg besuchen und je nach Öffnungszeiten das Museum Mémorial Walbourg 1870-1945 besichtigen. Sammlung von über 400 Objekten zur Geschichte der Region. Sinnesmuseum. Der Jakobsweg führt durch das Dorf.

2

### Überquerung von Walbourg nach Biblisheim




Nach einem Besuch im historischen Museum gelangen Sie zur Grand Rue und dann an der Kreuzung gegenüber in die Rue de Biblisheim. Außerhalb des Dorfes können Sie in der Saison den Jardin de Pia et Alain besuchen, einen bemerkenswerten Garten, der zum Verein Parcs et Jardins d'Alsace gehört. Setzen Sie Ihren Weg in Richtung Biblisheim fort. Folgen Sie der Beschilderung weiter in Richtung Biblisheim .


3

### Durchquerung des Dorfes Biblisheim



Im Dorf Biblisheim der Straße nach Walbourg folgen und dann in die Rue de l'Église einbiegen. Dann dem mit  markierten Weg folgen.

#### 4 **Waldweg hinter dem Dorf Biblisheim**

Folgen Sie der Markierung , nachdem Sie das Dorf Biblisheim verlassen haben, und weiter bis Surbourg.

#### 5 **Ankunft in Surbourg**



Verlassen Sie den Wald, gelangen Sie in das Dorf Surbourg und folgen Sie dem gelben Pfeil auf dem Foto.

#### 6 **Dorfzentrum von Surbourg**



Begeben Sie sich ins Dorfzentrum und gehen Sie an der ehemaligen Stiftskirche Saint-Arbogast vorbei, die sich auf dem Kirchplatz befindet. Treten Sie ein und bewundern Sie die Innenarchitektur. Das Gebäude stammt aus dem 10. Jahrhundert und liegt an der Route Romane d'Alsace (Römische Straße im Elsass). Setzen Sie Ihren Weg fort und kehren Sie über die Rue du Général de Gaulle zurück.



#### 7 **Verlassen Sie Surbourg über den Radweg**



Von der Abteikirche in Surbourg aus nehmen Sie die Rue de l'Eglise, dann die Rue Saint-Arbogast und fahren weiter auf der Rue du Général de Gaulle. Am Ortsausgang in Richtung Süden biegen Sie links in die Rue du Stade in Richtung Festsaal ab und folgen dem Radweg 4,5 km lang in Richtung Betschdorf.




8 **Betschdorf**   



Ankunft in Betschdorf über den Radweg. Hier bietet sich die Gelegenheit, das Dorf zu erkunden und die bemerkenswerte Architektur sowie die Töpfer, ihr handwerkliches Können und das Töpfermuseum zu bewundern. Kehren Sie auf demselben Weg zurück, verlassen Sie den Radweg und gehen Sie in Richtung des Haguenauer Waldes nach Süden. Folgen Sie der Markierung  und .




9 **Änderung der Wegmarkierung** 



Etwa 3 km nach dem Eintritt in den Wald biegen Sie rechts ab und folgen der Wegmarkierung , dann  und  bis zum Parkplatz an der Kreuzung Noël.


10 **Wechsel der Wegmarkierung im Wald**  



Wechseln Sie die Beschilderung und folgen Sie dem  und anschließend dem  über 7 km bis zum nächsten Wechsel der Beschilderung und der Kreuzung mit dem Radweg, der nach Walbourg führt. In der Zwischenzeit die Departementsstraße, die Haguenau mit Surbourg verbindet, vorsichtig überqueren und dem  folgen.

11 **Ausfahrt aus dem Wald und Wechsel der Beschilderung**  

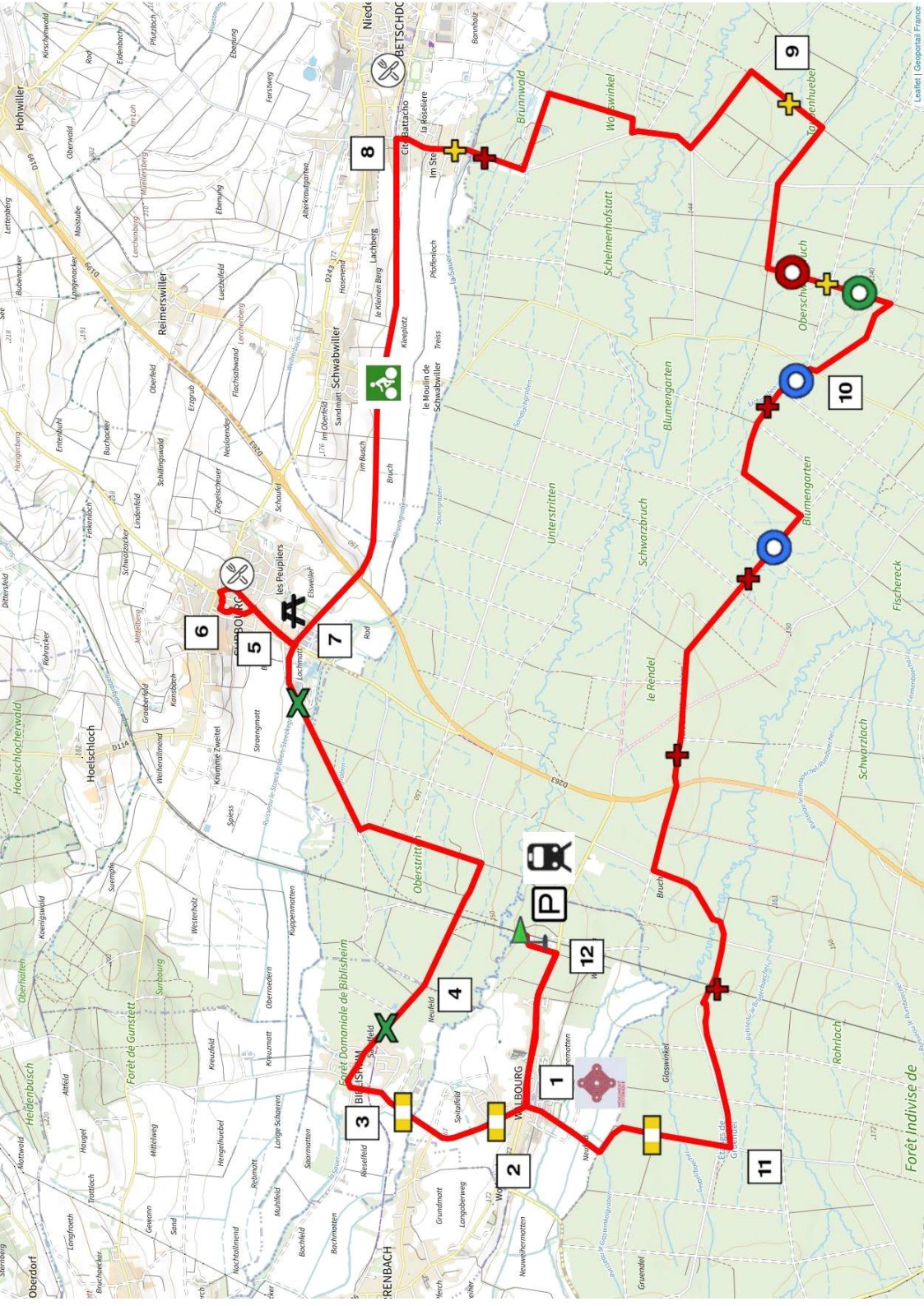


An der Kreuzung mit dem Radweg nach Walbourg biegen Sie rechts auf den Radweg ab und folgen dem  bis nach Walbourg.

## 12 Zurück zum Bahnhof Walbourg



Nachdem Sie das Dorf Walbourg von Süden her durchquert haben, fahren Sie weiter auf der Rue de l'Eglise, biegen dann rechts in die Grand Rue ein und verlassen das Dorf in Richtung Bahnhof. Folgen Sie dem Radweg und biegen Sie dann links in Richtung Bahnhof ab. Ende der Strecke.



9

Oberschürch

10

Blumengarten

7

6

5

4

3

2

1

12

8

le Kleinen Berg

8

7

6

5

4

3

2

1

12

11

10

9

8

le Kleinen Berg

8

7

6

5

4

3

2

1

12

11

10

9

8

le Kleinen Berg

8

7

6

5

4

3

2

1

12

11

10

9

8

le Kleinen Berg

8

7

6

5

4

3

2

1

12

11

10

9

8

le Kleinen Berg

8

7

6

5

4

3

2

1

12

11

10

9

8

le Kleinen Berg

8

7

6

5

4

3

2

1

12

11

10

9

8

le Kleinen Berg

8

7

6

5

4

3

2

1

12

11

10

9

8

le Kleinen Berg

8

7

6

5

4

3

2

1

12

11

10

9

8

le Kleinen Berg

8

7

6

5

4

3

2

1

12

11

10

9

8

le Kleinen Berg

8

7

6

5

4

3

2

1

12

11

10

9

8

le Kleinen Berg

8

7

6

5

4

3

2

1

12

11

10

9

8

le Kleinen Berg

8

7

6

5

4

3

2

1

12

11

10

9

8

le Kleinen Berg

8

7

6

5

4

3

2

1

12

11

10

9

8

le Kleinen Berg

8

7

6

5

4

3

2

1

12

11

10

9

8

le Kleinen Berg

8

7

6

5

4

3

2

1

12

11

10

9

8

le Kleinen Berg

8

7

6

5

4

3

2

1

12

11

10

9

8

le Kleinen Berg

8

7

6

5

4

3

2

1

12

11

10

9

8

le Kleinen Berg

8

7

6

5

4

3

2

1

12

11

10

9

8

le Kleinen Berg

8

7

6

5

4

3

2

1

12

11

10

9

8

le Kleinen Berg

8

7

6

5

4

3

2

1

12

11

10

9

8

le Kleinen Berg

8

7

6

5

4

3

2

1

12

11

10

9

8

le Kleinen Berg

8

7

6

5

4

3

2

1

12

11

10

9

8

le Kleinen Berg

8

7

6

5

4

3

2

1

12

11

10

9

8

le Kleinen Berg

8

7

6

5

4

3

2

1

12

11

10

9

8

le Kleinen Berg

8