

CIRCUIT DE RANDONNÉE ENTRE WALBOURG, BIBLISHEIM, SURBOURG ET BETSCHDORF

Expert



Départ : Walbourg



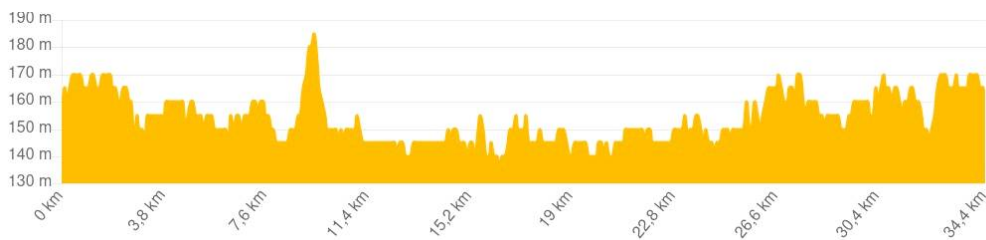
Ce circuit de randonnée au départ de la gare de Walbourg vous propose une belle et longue boucle de 34 km, idéale pour un week-end mêlant nature et patrimoine. Le parcours traverse les villages de Biblisheim et Surbourg puis continue en direction de Betschdorf et vous emmène à travers la forêt de Haguenau, labellisé forêt d'exception®.

| | | |
|--|---------|--------------------|
| | | 34,4 km |
| | | 1,5 jours / 1 nuit |
| | | 60 m |
| | | 60 m |
| | > > > | |
| | > > > | |
| | > | |

Gare de Walbourg

Gare de Walbourg

- Walbourg



INFORMATIONS PRATIQUES

Carte IGN 3814



Tracé GPX

CONTACT

Office de Tourisme de l'Alsace Verte
03 88 80 89 70 - tourisme@alsace-verte.com



Alsace Verte

CLUB VOSGIEN



LES ÉTAPES DU PARCOURS



Départ gare de Walbourg



Au départ de la gare de Walbourg, partir en-face et suivre la petite route en direction de Walbourg (voir photo).


1 Walbourg abbatiale et musée historique



Dans le village, rejoindre l'abbatiale de Walbourg et possibilité de visiter le Musée Mémorial Walbourg 1870-1945 selon les horaires d'ouverture. Collection de plus de 400 objets portant sur l'histoire de la région. Musée sensoriel. Chemin de Compostelle qui traverse le village.


2 Traversée de Walbourg vers Biblisheim




Après avoir fait un tour au musée historique, rejoindre la Grand Rue puis au carrefour, aller en face dans la Rue de Biblisheim. Possibilité sans le village de visiter en saison le Jardin de Pia et Alain, jardin remarquable faisant partie de l'association Parcs et Jardins d'Alsace. Continuer le chemin vers Biblisheim en suivant le balisage 

3 Traversée village de Biblisheim



Dans le village de Biblisheim, suivre la route de Walbourg puis tourner dans la rue de l'Église. Suivre ensuite le chemin balisé 

4 Chemin forestier après village de Biblisheim

Suivre le balisage  après avoir quitté le village de Biblisheim et poursuivre jusqu'à Surbourg

5 Arrivée à Surbourg



Quitter la forêt et arriver dans le village de Surbourg et suivre la flèche jaune sur la photo.

6 Centre village de Surbourg



Rejoindre le centre du village et passer devant l'ancienne église collégiale Saint-Arbogast, située sur la place de l'Église. Entrer et observer l'architecture intérieure. L'édifice date du 10e siècle et se trouve sur la Route Romane d'Alsace. Poursuivre votre chemin en revenant par la rue du Général de Gaulle.



7 Sortie de Surbourg par la piste cyclable



De l'abbatiale de Surbourg, prendre la rue de l'Eglise, puis la rue Saint-Arbogast et continuer dans la rue du Général de Gaulle. Vers la sortie du village en direction du sud, tourner à gauche dans la rue du Stade vers la salle des fêtes et continuer sur la piste cyclable en direction de Betschdorf sur 4,5 km.




8 **Betschdorf**   



Arrivée dans Betschdorf par la piste cyclable. Possibilité de visiter le village et observer le patrimoine bâti remarquable ainsi que les potiers, leur savoir-faire et le musée de la Poterie. Revenir sur vos pas et quitter la piste cyclable et aller en direction de la forêt de Haguenau vers le sud. Suivre le balisage  et .




9 **Changement balisage** 



Environ 3 km après avoir pénétré dans la forêt tourner à droite et suivre le balisage  puis  et  jusqu'au parking du carrefour Noël.


10 **Changement balisage forêt**  



Changer de balisage et suivre le  puis le  sur 7 km jusqu'au prochain changement de balisage et du croisement avec la voie verte cyclable qui va vers Walbourg. Entre-temps, traverser prudemment la route départementale qui relie Haguenau à Surbourg et suivre le .

11 **Sortie forêt et changement balisage**  

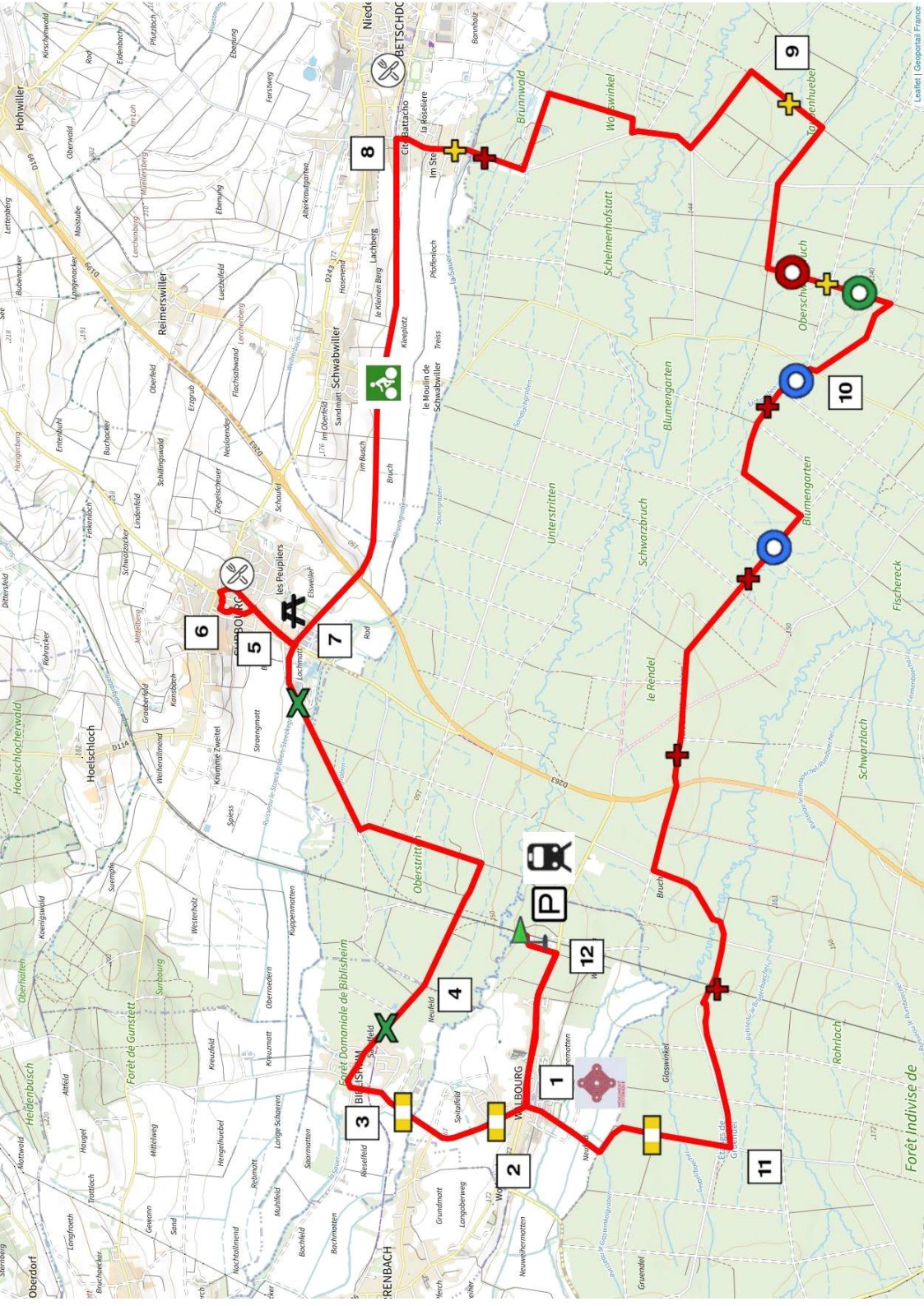


Au carrefour avec la voie cyclable vers Walbourg, tourner à droite sur la piste cyclable et suivre le  jusqu'à Walbourg.

12 Retour gare de Walbourg



Après avoir traversé le village de Walbourg en venant du sud, continuer dans la rue de l'Eglise puis tourner à droite dans la Grand Rue puis sortir du village vers la gare. Continuer sur la voie cyclable puis tourner à gauche en direction de la gare. Fin du parcours.



9

Oberschürch

10

Blumengarten

7

Reimschwiller

6

Hoelschloch

5

Leuchthal

4

Neufeld

11

Grossthal

12

Oberstritt

1

Wahlbourg

2

Neufeld

3

Reisfeld

8

Leuchthal

8

Leuchthal

6

Hoelschloch

5

Leuchthal

4

Neufeld

6

Hoelschloch

5

Leuchthal

4

Neufeld

1

Wahlbourg

8

Leuchthal

10

Blumengarten

9

Oberschürch

12

Oberstritt

1

Wahlbourg

2

Neufeld

8

Leuchthal

10

Blumengarten

9

Oberschürch

12

Oberstritt

1

Wahlbourg

2

Neufeld

8

Leuchthal

10

Blumengarten

9

Oberschürch

12

Oberstritt

1

Wahlbourg

2

Neufeld

8

Leuchthal

10

Blumengarten

9

Oberschürch

12

Oberstritt

1

Wahlbourg

2

Neufeld

8

Leuchthal

10

Blumengarten

9

Oberschürch

12

Oberstritt

1

Wahlbourg

2

Neufeld

8

Leuchthal

10

Blumengarten

9

Oberschürch

12

Oberstritt

1

Wahlbourg

2

Neufeld

8

Leuchthal

10

Blumengarten

9

Oberschürch

12

Oberstritt

1

Wahlbourg

2

Neufeld

8

Leuchthal

10

Blumengarten

9

Oberschürch

12

Oberstritt

1

Wahlbourg

2

Neufeld

8

Leuchthal

10

Blumengarten

9

Oberschürch

12

Oberstritt

1

Wahlbourg

2

Neufeld

8

Leuchthal

10

Blumengarten

9

Oberschürch

12

Oberstritt

1

Wahlbourg

2

Neufeld

8

Leuchthal

10

Blumengarten

9

Oberschürch

12

Oberstritt

1

Wahlbourg

2

Neufeld

8

Leuchthal

10

Blumengarten

9

Oberschürch

12

Oberstritt

1

Wahlbourg

2

Neufeld

8

Leuchthal

10

Blumengarten

9

Oberschürch

12

Oberstritt

1

Wahlbourg

2

Neufeld

8

Leuchthal

10

Blumengarten

9

Oberschürch

12

Oberstritt

1

Wahlbourg

2

Neufeld

8

Leuchthal

10

Blumengarten

9

Oberschürch

12

Oberstritt

1

Wahlbourg

2

Neufeld

8

Leuchthal

10

Blumengarten

9

Oberschürch

12

Oberstritt

1

Wahlbourg

2

Neufeld

8

Leuchthal

10

Blumengarten

9

Oberschürch

12

Oberstritt

1

Wahlbourg

2

Neufeld

8

Leuchthal

10

Blumengarten

9

Oberschürch

12

Oberstritt

1

Wahlbourg

2

Neufeld

8

Leuchthal

10

Blumengarten

9

Oberschürch

12

Oberstritt

1

Wahlbourg

2

Neufeld

8

Leuchthal

10

Blumengarten

9

Oberschürch

12

Oberstritt

1

Wahlbourg

2

Neufeld

8

Leuchthal

10

Blumengarten

9

Oberschürch

12

Oberstritt

1

Wahlbourg

2

Neufeld

8

Leuchthal

10

Blumengarten

9

Oberschürch

12

Oberstritt

1

Wahlbourg

2

Neufeld

8

Leuchthal

10

Blumengarten

9

Oberschürch

12

Oberstritt

1

Wahlbourg

2

Neufeld

8

Leuchthal

10

Blumengarten

9

Oberschürch

12

Oberstritt

1

Wahlbourg

2

Neufeld

8

Leuchthal

10

Blumengarten

9

Oberschürch

12

Oberstritt

1

Wahlbourg

2

Neufeld

8