

WANDERROUTE VOM SCHWIMMBAD ZUM SEE ÜBER DIE VILLA LE RIESACK

Mittel



Start : Niederbronn les Bains



Wandertour auf den Anhöhen von Niederbronn-les-Bains, die Sie über die Villa Le Riesack zum See von Reichshoffen führt. Auf dem Rückweg können Sie einen Zwischenstopp am deutschen Soldatenfriedhof von Niederbronn-les-Bains einlegen und diesen Ort der Erinnerung an den Zweiten Weltkrieg besuchen. Eine abwechslungsreiche Strecke zwischen offenen Landschaften und Waldstücken entlang der Ausläufer der Nordvogesen.



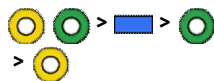
13,8 km



4 Std



240 m



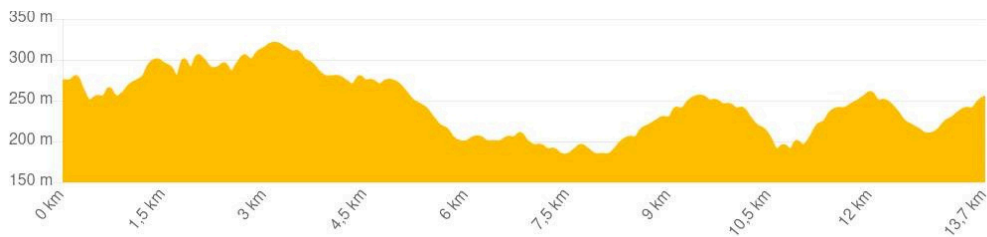
Schwimmbad von Niederbronn-les-Bains



Schwimmbad



1,4 Km - Niederbronn-les-Bains



PRAKTISCHE INFORMATIONEN

Carte IGN 3814



[GPX Track](#)

KONTAKT

Office de Tourisme de l'Alsace Verte

03 88 80 89 70 - tourisme@alsace-verte.com



ETAPPEN

1 Parkplatz Schwimmbad Les Aqualies



Starten Sie am Eingang/Parkplatz des Schwimmbads. Folgen Sie der gelb-grünen Markierung, die langsam zu den Höhen rund um Niederbronn-les-Bains hinaufführt.


2 Aufstieg zur Villa Le Riesack



Sie kommen an der Villa Le Riesack vorbei, einem ehemaligen Herrenhaus inmitten einer grünen Umgebung, das auch Unterkünfte für Gruppen anbietet. Es ist auch ein idealer Ort für eine kleine Fotopause.

3 Hochscheid



Fahren Sie nach Villa Le Riesack weiter in Richtung des Stausees von Reichshoffen, der mit  ausgeschildert ist.


4 See von Reichshoffen



Ankunft am See von Reichshoffen, der als regionales Naturschutzgebiet ausgewiesen ist. Dies ist ein idealer Ort, um die lokale Flora und Fauna zu beobachten. Eine Vogelbeobachtungsstation steht Ihnen zur Verfügung.


5 Soldatenfriedhof von Niederbronn-les-Bains



Auf dem Rückweg folgen Sie wieder den Markierungen . Auf dem Weg können Sie den deutschen Soldatenfriedhof von Niederbronn-les-Bains entdecken – einen Ort der Erinnerung an den Zweiten Weltkrieg. Das internationale Albert-Schweitzer-Zentrum (eine Einrichtung des Dienstes zur Pflege deutscher Kriegsgräber) in der Nähe des Friedhofs erzählt die Geschichte von 12 hier begrabenen Soldaten.

6 Rückkehr nach Niederbronn-les-Bains



Folgen Sie dem Entdeckungspfad, der zum  des GR531 führt, und durchqueren Sie dann das Viertel über die Rue des Sangliers, die Rue du Faisan und die Rue de la Vallée. Biegen Sie an der Kreuzung rechts in die Rue de Châtaigniers ein und folgen Sie der Rue des Alisiers. Am Ende biegen Sie rechts ab und gelangen über die Rue du Nord zum Schwimmbad.

