

CIRCUIT DE RANDONNÉE DE LA PISCINE AU PLAN D'EAU PAR LA VILLA LE RIESACK

niveau
intermédiaire



Départ : Niederbronn les Bains



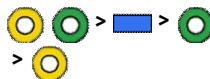
13,8 km



4h



240 m



Circuit de randonnée sur les hauteurs de Niederbronn- les-Bains qui vous mènera jusqu'au plan d'eau de Reichshoffen, en passant par la Villa Le Riesack. Au retour, vous pouvez faire un arrêt au niveau du cimetière militaire allemand de Niederbronn-les-Bains et visiter ce lieu de mémoire de la Seconde Guerre mondiale. Un parcours varié entre paysages ouverts et parcelles forestières, le long du piémont des Vosges du Nord.



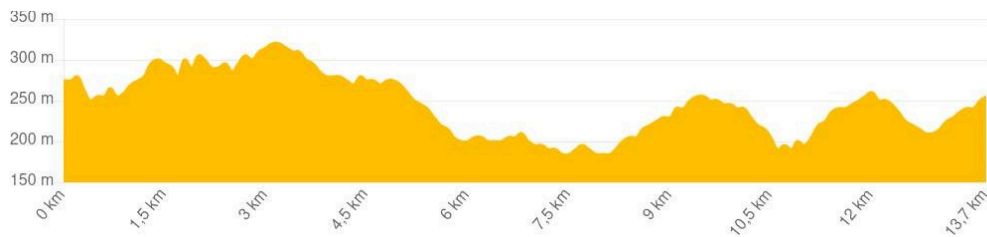
*Parking piscine
municipale de
Niederbronn-les-Bains*



Piscine municipale



*1,4 Km - Niederbronn-les-
Bains*



INFORMATIONS PRATIQUES

Carte IGN 3814



Tracé GPX

CONTACT

Office de Tourisme de l'Alsace
Verte

03 88 80 89 70 - tourisme@alsace-verte.com



LES ÉTAPES DU PARCOURS

1 Parking piscine Les Aqualies



Commencez à l'entrée/parking de la piscine. Suivez le balisage anneau jaune/vert qui monte doucement vers les hauteurs autour de Niederbronn-les-Bains.


2 Montée vers la Villa Le Riesack



Vous passez par la Villa Le Riesack, une ancienne maison de maître entourée de verdure qui propose également des hébergements pour groupe. C'est aussi un endroit idéal pour une petite pause photo.

3 Hochscheid



Poursuivre après Villa Le Riesack en direction du plan d'eau de Reichshoffen le balisage .


4 Plan d'eau de Reichshoffen



Arrivée au plan d'eau de Reichshoffen, classé Réserve Naturelle Régionale. C'est un lieu idéal pour contempler la faune et la flore locale. Un observatoire ornithologique est à votre disposition.


5 Cimetière militaire de Niederbronn-les-Bains



Sur le chemin du retour, reprendre le balisage . Sur le parcours vous pouvez découvrir le cimetière militaire allemand de Niederbronn-les-Bains – lieu de mémoire de la Seconde Guerre mondiale. Le centre international Albert Schweitzer (structure du Service d'Entretien des Sépultures Militaires Allemandes) localisé près du cimetière raconte l'histoire de 12 soldats enterrés ici.

6 Retour Niederbronn-les-Bains



Poursuivez sur le sentier de découverte qui rejoint le  du GR531 puis traverser le quartier par la rue des Sangliers (voir photo), la rue du Faisan puis la rue de la Vallée. A l'intersection prenez à droite sur la rue de Châtaigniers et continuez rue des Alisiers. Au bout tournez à droite pour rejoindre la rue du Nord jusqu'à la piscine.

