

CIRCUIT DE RANDONNÉE DE SOULTZ-SOUS-FORÊTS À SURBOURG EN PASSANT PAR BETSCHDORF

niveau
intermédiaire



Départ : Sultz sous Forêts



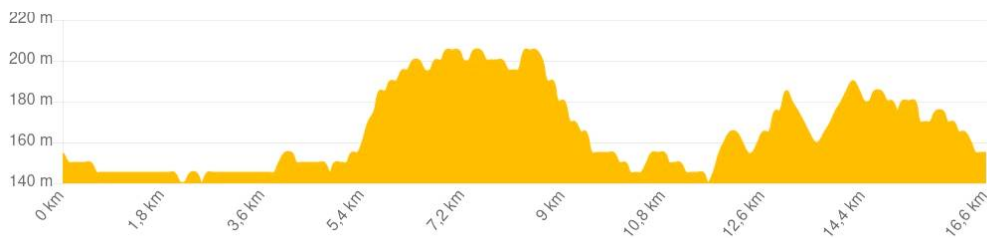
Circuit pédestre au départ du centre-ville de Sultz-sous-Forêts au niveau du sentier GR531. Traverser la ville et continuer jusqu'à Hohwiller. Rejoindre ensuite le village des potiers de Betschdorf et continuer vers Surbourg. Après avoir visité l'église Saint-Martin-et-Saint-Arbogast de Surbourg, revenir sur Sultz-sous-Forêts via le chemin de Saint-Jacques de Compostelle.

	16,7 km
		4h30
		100 m
		100 m

Gare de Sultz-sous-Forêts

P Gare de Sultz-sous-Forêts

- Sultz-sous-Forêts



INFORMATIONS PRATIQUES

Carte IGN 3814



Tracé GPX

CONTACT

Office de Tourisme de l'Alsace Verte
03 88 80 89 70 - tourisme@alsace-verte.com

Alsace
Verte

CLUB
VOSGIEN




LES ÉTAPES DU PARCOURS



Départ de la gare de Sultz-sous-Forêts



Devant la gare, traverser la rue et suivre le passage balisé , passer devant le relais culturel La Saline puis rejoindre le départ de la randonnée au fond du parking du supermarché Match.

1

Passage au parking du supermarché avec départ officiel du GR531



Depuis la gare, traverser la rue puis rejoindre le parvis du relais culturel La Saline et rejoindre le fond du parking du supermarché Match. Trouver la borne d'information et aller en direction de la rue des Barons de Fleckenstein.

2

Croisement centre-ville de Sultz-sous-Forêts




Au croisement de la rue du Château avec la rue des Barons de Fleckenstein, tourner à droite (voir photo) et continuer jusqu'au bout de la rue, aux feux tricolores puis traverser la rue en face, dans la rue Frohnacker.

3

Rond-point rue Frohnacker

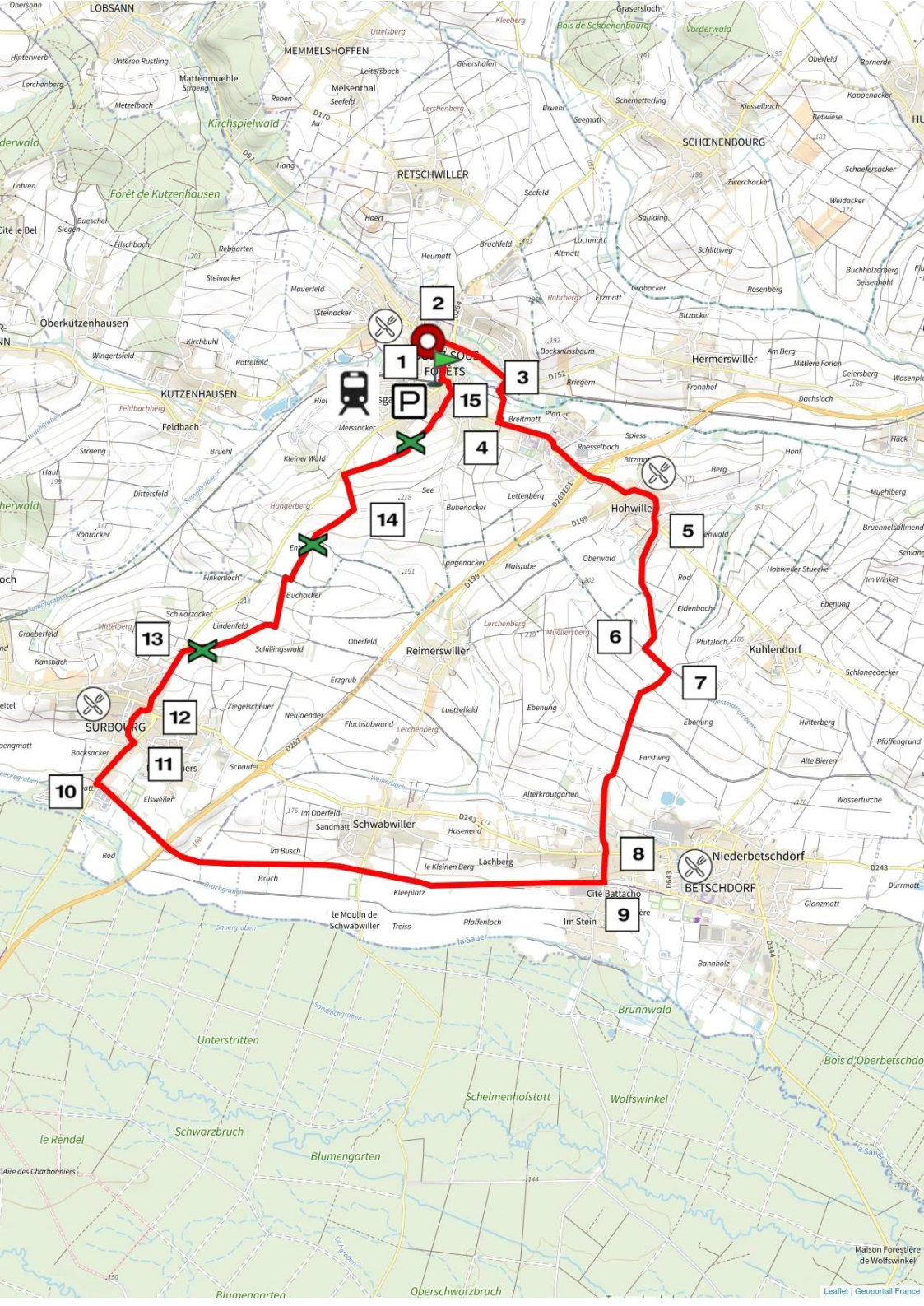


Aller au bout de la rue Frohnacker et au rond-point, prendre la première sortie à droite et suivre un court instant le balisage . Continuer sur la piste cyclable en direction de la zone commerciale.

4 Chemin vers zone commerciale de Sultz-sous-Forêts



Au rond-point, continuer sur la piste cyclable en direction de la zone commerciale ainsi que vers Hohwiller. Monter le chemin en zig-zag et arrivé sur la rue de Seltz (voir photo), continuer jusqu'au prochain rond-point dans la zone commerciale.



2

1

15

3

4

14

5

6

7

8

9

10

11

12

13

14

15

