

# WANDERTOUR VON SOULTZ-SOUS-FORÊTS ZU DEN WEIßEN DÖRFERN

Mittel



Start : Soultz sous Forêts



Rundwanderung von Soultz-sous-Forêts aus in Richtung der bemerkenswerten weißen Dörfer. Abwechslungsreiche Strecke zwischen Kleinstadt und charaktervollen Dörfern mit Fachwerkhäusern.

		16,4 km
		4 Std 30 min
		120 m
		120 m
		>
		>

*Bahnhof Soultz-sous-Forêts*

*Bahnhof Soultz-sous-Forêts*

- *Soultz-sous-Forêts*



## PRAKTISCHE INFORMATIONEN

Carte IGN 3814



[GPX Track](#)

## KONTAKT

Office de Tourisme de l'Alsace Verte  
03 88 80 89 70 - [tourisme@alsace-verte.com](mailto:tourisme@alsace-verte.com)




## ETAPPEN



### Start am Bahnhof Sultz-sous-Forêts



Vom Bahnhof aus gehen Sie zur Rückseite des Parkplatzes des Supermarkts Match und vorbei an der Informationstafel mit dem Startpunkt des Fernwanderwegs GR531. Folgen Sie dem markierten Rundweg  bis zur Rue des Barons de Fleckenstein.

1

### Parkplatz Supermarkt




Am Ende des Parkplatzes finden Sie den Informationsstand und gehen in Richtung der protestantischen Kirche.

2

### Rue des Barons de Fleckenstein



Ankunft in der Rue des Barons de Fleckenstein. Folgen Sie der Markierung . An der Kreuzung Rue du Château und Rue des Barons de Fleckenstein biegen Sie rechts ab (siehe Foto).

3


### Kreuzung im Stadtzentrum von Sultz-sous-Forêts



Am Ende der Rue des Barons de Fleckenstein biegen Sie an der Ampel links in die Rue du Docteur Michel Deutsch ein. Fahren Sie weiter in Richtung des Stadtfriedhofs.


#### 4 **Ausfahrt aus der Stadt vor dem Friedhof**



Folgen Sie der Rue du Docteur Michel Deutsch und überqueren Sie die Straße auf Höhe des Stadtfriedhofs. Folgen Sie dem markierten Weg  und gehen Sie weiter in Richtung des Dorfes Hermerswiller.

#### 5 **Kreuzung auf den Feldern**



Nachdem Sie 500 Meter am Friedhof entlanggelaufen sind und der Markierung  gefolgt sind, biegen Sie rechts ab in Richtung des Dorfes Hermerswiller. Achtung, die Markierung endet kurz nach der Kreuzung.


#### 6 **Durchquerung des Dorfes Hermerswiller**



Im Dorf angekommen, folgen Sie der Rue du Verger d'Hermerswiller, dann der Rue du Moulin und verlassen Sie das Dorf. Weiter geht es in Richtung des Dorfes Schoenenbourg.

#### 7 **Kreuzung zwischen Hermerswiller und Schoenenbourg**



Nachdem Sie das Dorf Hermerswiller verlassen haben, folgen Sie dem Weg zur Mühle in Richtung des Dorfes Schoenenbourg. An der Kreuzung (siehe Foto) biegen Sie rechts ab und folgen der kleinen, ausgeschilderten Straße .


## 8 Änderung der Markierung

Folgen Sie immer dem markierten Weg  bis zur Kreuzung mit dem markierten Weg  zwischen Schoenenbourg und dem Dorf Hunspach. Setzen Sie Ihren Weg bis zum Dorf Hunspach fort.

## 9 Dorf Hunspach




OTi de l'Alsace Verte

Durchquerung des bemerkenswerten Dorfes, das zu den schönsten Dörfern Frankreichs zählt und 2020 zum Lieblingsdorf der Franzosen gewählt wurde. Bemerkenswerte einheitliche Architektur des Dorfes. Weiterfahrt nach Hoffen auf dem markierten Weg 

## 10 Kreuzung zwischen Hunspach und Hoffen



Google Maps

Nachdem Sie Hunspach verlassen haben, gehen Sie weiter über die Felder und folgen Sie dem markierten Weg . An der Kreuzung mit der Straße biegen Sie rechts ab und folgen der kleinen Straße in Richtung Hoffen (siehe Foto). Nach der Kreuzung gehen Sie unter einer Brücke hindurch.

## 11 Dorf Hoffen



OTi de l'Alsace Verte

Durchquerung des Dorfes Hoffen, das durch seine schöne, typische Architektur und die Linde in der Dorfmitte besticht. Achtung: Nach dem Friedhof gibt es keine Markierungen mehr.

## 12 Ausgang von Hoffen



Am Ortsausgang von Hoffen biegen Sie rechts ab und folgen einem nicht ausgeschilderten Weg in Richtung Hohwiller (siehe Foto). Fahren Sie etwa 2,5 km querfeldein weiter.

## 13 Durchquerung des Dorfes Hohwiller



Nachdem Sie 2,5 km durch Felder gelaufen sind, erreichen Sie das Dorf Hohwiller und kommen am Restaurant Au Boeuf vorbei. An der Kreuzung biegen Sie rechts ab, durchqueren das Dorf und laufen weiter in Richtung Sultz-sous-Forêts.

## 14 Verlassen Sie Hohwiller und kehren Sie nach Sultz-sous-Forêts zurück

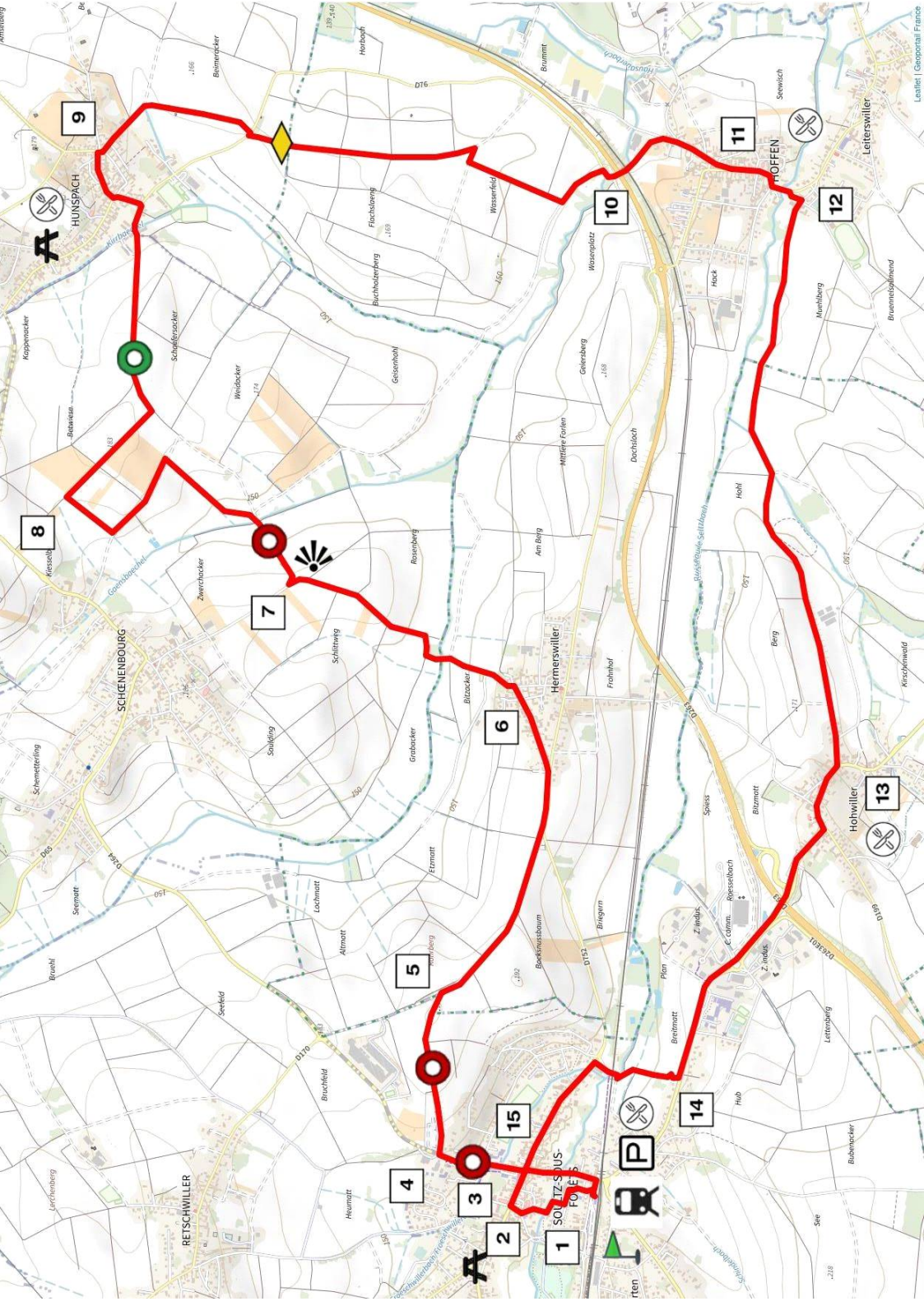


Nachdem Sie die Hauptstraße des Dorfes überquert und die schönen Fachwerkhäuser bewundert haben, fahren Sie weiter in Richtung Sultz-sous-Forêts und folgen Sie dem Radweg. Fahren Sie am Gewerbegebiet und dem großen Kreisverkehr vorbei, dann weiter auf der Rue de Seltz bis zur nächsten Kreuzung (siehe Foto).

## 15 Ankunft im Stadtzentrum von Sultz-sous-Forêts



Verlassen Sie die Rue de Seltz und nehmen Sie den kurvenreichen Radweg bis zum nächsten Kreisverkehr. Nehmen Sie im Kreisverkehr die dritte Ausfahrt in die Rue du Frohnacker und biegen Sie an der großen Ampelkreuzung links in die Rue du Docteur Michel Deutsch ein. Fahren Sie weiter bis zum Ausgangspunkt am Bahnhof.



9

11

12

8

7

6

13

5

14

4

15

2

1

3

HÜNSPACH

SCHENENBÜRG

SULTZ-SAUS-FÖLES

Hemserswiler

HOFFEN

Hohwiller

Letterswiler

RETSCHWILLER

P

P

ten

































































































































































































































































































































