

# CIRCUIT DE RANDONNÉE DE SOULTZ-SOUS-FORÊTS VERS LES VILLAGES BLANCS

niveau  
intermédiaire



Départ : Sultz sous Forêts



Circuit pédestre au départ de Sultz-sous-Forêts en direction des villages blancs remarquables. Parcours varié entre petite ville et villages de caractère avec maisons à colombages.

		16,4 km	
		4h30	
		120 m	
		120 m	
		>	>

Gare de Sultz-sous-Forêts

**P** Gare de Sultz-sous-Forêts

- Sultz-sous-Forêts



## INFORMATIONS PRATIQUES

Carte IGN 3814



[Tracé GPX](#)

## CONTACT

Office de Tourisme de l'Alsace Verte  
03 88 80 89 70 - [tourisme@alsace-verte.com](mailto:tourisme@alsace-verte.com)

Alsace  
Verte

CLUB  
VOSGIEN




## LES ÉTAPES DU PARCOURS



### Départ gare de Sultz-sous-Forêts



Au départ de la gare, rejoindre l'arrière du parking du supermarché Match et passer devant la borne d'informations avec le départ du GR531. Suivre le circuit balisé  jusqu'à la rue des Barons de Fleckenstein.

1

### Parking supermarché




Au fond du parking, trouver la borne avec les informations et se diriger vers l'église protestante.

2

### Rue des Barons de Fleckenstein



Arrivé sur la rue des Barons de Fleckenstein. Suivre le balisage . Au croisement de la rue du Château et de la rue des Barons de Fleckenstein, tourner à droite (voir photo).

3


### Carrefour centre-ville de Sultz-sous-Forêts



Au bout de la rue des Barons de Fleckenstein, au feu tricolore, tourner à gauche dans la rue du Docteur Michel Deutsch. Continuer en direction du cimetière de la ville.


#### 4 **Sortie de ville devant le cimetière**



Continuer dans la rue du Docteur Michel Deutsch et traverser la rue au niveau du cimetière de la ville. Suivre le chemin balisé  et continuer en direction du village de Hermerswiller.

#### 5 **Croisement dans les champs**



Après avoir longé le cimetière sur 500 mètres en suivant le balisage  tourner à droite vers le village de Hermerswiller. Attention le balisage s'arrête peu après le croisement.


#### 6 **Traversée du village de Hermerswiller**





Arrivé dans le village, suivre la rue du Verger d'Hermerswiller puis la rue du Moulin puis sortir du village. Continuer en direction du village de Schoenenbourg.

#### 7 **Croisement entre Hermerswiller et Schoenenbourg**



Après avoir quitté le village de Hermerswiller, continuer le chemin du moulin en direction du village de Schoenenbourg. Au croisement (voir photo), tourner à droite et suivre la petite route balisée .


## 8 **Changement de balisage**

Suivre toujours le chemin balisé  jusqu'au croisement avec chemin balisé  entre Schoenenbourg et le village de Hunsbach. Continuer votre chemin jusqu'au village de Hunsbach.

## 9 **Village de Hunsbach**




OTi de l'Alsace Verte

Traversée du village remarquable labellisé parmi les plus beaux villages de France et élu village préféré des français en 2020. Architecture homogène remarquable du village. Poursuivre vers Hoffen en suivant le chemin balisé .

## 10 **Croisement entre Hunsbach et Hoffen**



Google Maps

Après avoir quitté Hunsbach, continuer à travers champ en suivant le chemin balisé  et au croisement avec la route, tourner à droite en suivant la petite route allant vers Hoffen (voir photo). Passage sous un pont après le croisement.

## 11 **Village de Hoffen**



OTi de l'Alsace Verte

Traversée du village de Hoffen, village remarquable par la beauté de son architecture typique ainsi que son tilleul trônant au milieu du village. Attention : plus de balisage après passage au niveau du cimetière.

## 12 Sortie de Hoffen



À la sortie du village de Hoffen, tourner à droite et suivre un chemin non balisé en direction du village de Hohwiller (voir photo). Poursuivre à travers champ sur environ 2,5 km.

## 13 Traversée village de Hohwiller



Après avoir traversé les champs sur 2,5 km, arriver dans le village de Hohwiller et passer devant le restaurant Au Boeuf. À l'intersection, tourner à droite et traverser le village puis continuer en direction de Sultz-sous-Forêts.

## 14 Sortie de Hohwiller et retour à Sultz-sous-Forêts

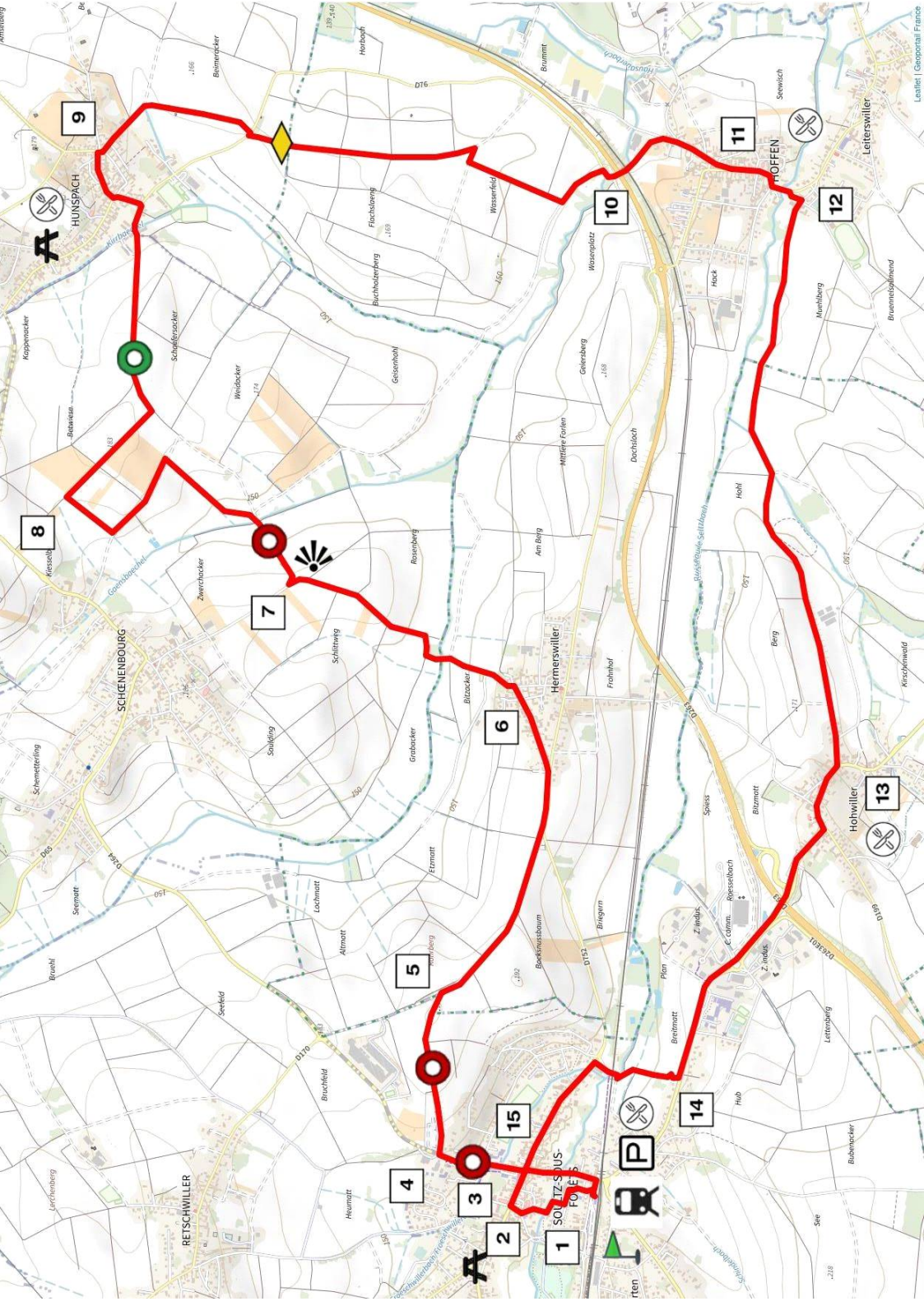


Après avoir traversé la rue Principale du village et observé les belles demeures à colombages, continuer en direction de Sultz-sous-Forêts et longer la voie cyclable. Passer devant la zone commerciale, le grand rond-point puis continuer dans la rue de Seltz et aller jusqu'au prochain croisement (voir photo).

## 15 Arrivée dans le centre-ville de Sultz-sous-Forêts



Quitter la rue de Seltz et prendre la piste cyclable avec les virages et rejoindre le prochain rond-point. Au rond-point, prendre la troisième sortie dans la rue du Frohnacker puis au grand carrefour avec feux de signalisation, tourner à gauche dans la rue du Docteur Michel Deutsch et continuer jusqu'au point de départ à la gare.



9

11

12

8

7

6

5

13

4

15

14

2

3

1

SOLTZ-SUS-FOLENS

SCHEMENBÜRG

HEMERSWILLER

HOHWILLER

HUNSCHPACH

HOFFEN

RETSCHWILLER

