

# WANDERTOUR VON SOULTZ-SOUS-FORÊTS ZUM FESTUNG VON SCHOENENBOURG

Mittel



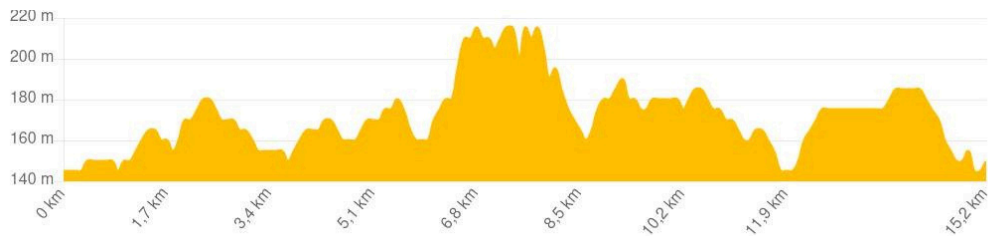
Start : Soultz-sous-Forêts



Fußweg ab dem Bahnhof von Soultz-sous-Forêts in Richtung Festung von Schoenenbourg, einer unumgänglichen Stätte der Maginot-Linie. Strecke zwischen Stadt, Natur und historischem Erbe.

	15,2 km
	3 Sd 30 min
	150 m

	Bahnhof
	Bahnhof
	- Soultz-sous-Forêts



## PRAKTISCHE INFORMATIONEN

Carte IGN 3814



GPX Track

## KONTAKT

Office de Tourisme de l'Alsace Verte  
03 88 80 89 70 - tourisme@alsace-verte.com



Alsace Verte

CLUB VOSGIEN




## ETAPPEN



### Start am Bahnhof Sultz-sous-Forêts






Vom Bahnhof aus gehen Sie am Kulturzentrum La Saline vorbei und erreichen die erste Etappe der Route auf dem Parkplatz des Supermarkts Match. Am Ende des Parkplatzes befindet sich ein interaktiver Terminal mit dem offiziellen Startpunkt des GR531, der mit  markiert ist. Hier befindet sich auch der Wohnmobilstellplatz der Stadt.

1

### Offizieller Startpunkt des Wanderwegs GR531




Erst GR531  folgen. Danach  über die Rue des Echevins, vorbei an der protestantischen Kirche in Rue du Château (Foto), überqueren Sie die Rue des Barons de Fleckenstein und gehen Sie geradeaus weiter in der Rue des Ecoles, dann biegen Sie links in die Rue des Frères Muntz ein. An der Kreuzung mit der Rue de l'Eglise folgen Sie erneut der Markierung  in Richtung des Dorfes Retschwiller.

2

### Kreuzung vor Retschwiller





Etwa 1,2 km nach dem Start und außerhalb der Stadt den Hügel in Richtung Retschwiller hinaufsteigen, dann rechts auf den markierten Weg  abbiegen und etwa 300 Meter bis zur nächsten Kreuzung gehen. Genießen Sie den Blick zurück auf die Stadt Sultz-sous-Forêts.

3

### Kreuzung mit dem Jakobsweg



Nach 300 Metern auf dem markierten Weg  biegen Sie links auf den markierten Jakobsweg  ab. Folgen Sie diesem Weg bis zur nächsten Kreuzung.

#### 4 Kreuzung mit der Straße nach Retschwiller ✕



Etwa 400 Meter nach Beginn des markierten Weges ✕ an der Kreuzung mit der Straße zum Dorf Retschwiller geradeaus weitergehen und dem gleichen Weg folgen.

#### 5 Kreuzung Gaensmühle mit der Departementsstraße D65 ✕



Nachdem Sie an der Farm vorbeigekommen sind, überqueren Sie die D65 und folgen Sie dieser etwa 250 Meter lang, dann nehmen Sie den Radweg, der Soultz-sous-Forêts mit Wissembourg verbindet. Folgen Sie dem Radweg und dem markierten Weg ✕ etwa einen Kilometer lang.

#### 6 Kreuzung auf dem Weg zum Wald von Schoenenbourg ✕ ◊



Nachdem Sie die Straße D65 etwa 1 km hinter sich gelassen haben, verlassen Sie den markierten Weg ✕ und folgen Sie der Kreuzung auf dem linken Wegblick ◊ nach Westen auf das Dorf Birlenbach und die Norduogesen.



#### 7 Festung Schoenenbourg ◊



Im Wald folgen Sie weiter dem markierten Weg ◊ und machen Sie einen Halt am Fort der Maginot-Linie von Schoenenbourg. Planen Sie mindestens 2 Stunden für die Besichtigung der unterirdischen Anlagen ein. Folgen Sie weiter der Markierung ◊ bis zur nächsten Kreuzung.


## 8 Kreuzung auf Höhe des Weilers Oberhof



Nachdem Sie das Fort Schoenenbourg verlassen haben, folgen Sie dem markierten Weg  bis zum Waldrand. Wenn Sie den Weiler Oberhof zu Ihrer Linken sehen, biegen Sie rechts ab und kehren Sie auf dem markierten Weg  in den Wald zurück. Folgen Sie demselben Weg bis zum Dorf Schoenenbourg.

## 9 Ankunft im Dorf Schoenenbourg



Fahren Sie über die Rue des Papillons ins Dorf Schoenenbourg. Fahren Sie geradeaus durch das Dorfzentrum bis zur nächsten Kreuzung und folgen Sie dabei der Beschilderung .

## 10 Durchquerung und Verlassen des Dorfes Schoenenbourg



Gehen Sie durch die folgenden Straßen: Rue des Papillons, Rue de la Liberté, Rue de la Paix, Rue du Moulin, Rue des Meuniers, Rue de l'Eglise und Rue du Tilleul. Verlassen Sie dann das Dorf. Biegen Sie nach der Kreuzung auf dem Foto rechts ab. Ab diesem Punkt ist der Weg nicht mehr markiert. Folgen Sie der kleinen Straße bis zum nächsten Dorf Hermerswiller.


## 11 Durchquerung des Dorfes Hermerswiller



Durchqueren Sie das Dorf, indem Sie nacheinander der Rue du Moulin und dann der Rue du Verger d'Hermerswiller folgen und dann weiter in Richtung Sultz-sous-Forêts gehen. Achtung: Am Ortsausgang, wenn Sie die Kreuzung beim Friedhof erreichen, umgehen Sie den Friedhof rechts und gehen Sie weiter bis Sultz-sous-Forêts.

## 12 Weg nach Sultz-sous-Forêts



Folgen Sie der kleinen Straße nach Sultz-sous-Forêts. Etwa 800 Meter nach dem Friedhof von Hermerswiller biegen Sie an der Kreuzung links ab und folgen dann der Markierung . Gehen Sie weiter bis zum Friedhof der Stadt, der sich auf der rechten Seite befindet.

## 13 Kreuzung Friedhof mit Rue Docteur Michel Deutsch



An der Kreuzung beim Friedhof biegen Sie links in die Rue du Docteur Michel Deutsch ein und gehen geradeaus weiter, bis Sie wieder am Ausgangspunkt am Bahnhof Sultz-sous-Forêts angelangt sind.

