

CIRCUIT DE RANDONNÉE DE SOULTZ-SOUS-FORÊTS AU FORT DE SCHOENENBOURG

niveau
intermédiaire



Départ : Sultz-sous-Forêts



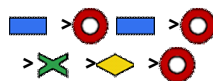
15,2 km



3h30



150 m



Gare SNCF

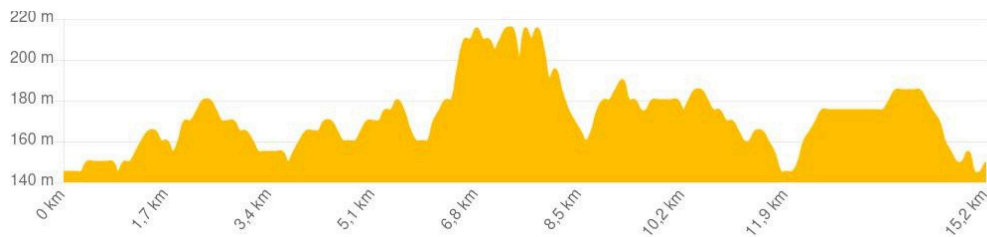


Gare SNCF



- Sultz-sous-Forêts

Parcours pédestre au départ de la gare de Sultz-sous-Forêts en direction du Fort de Schoenenbourg, site incontournable de la Ligne Maginot. Parcours entre ville, nature et patrimoine historique.



INFORMATIONS PRATIQUES

Carte IGN 3814



Tracé GPX

CONTACT

Office de Tourisme de l'Alsace
Verte


03 88 80 89 70 - tourisme@alsace-verte.com



LES ÉTAPES DU PARCOURS




🚩 Départ gare SNCF de Soultz-sous-Forêts



Au départ de la gare, passer devant le relais culturel de la Saline puis rejoindre la première étape du parcours située sur le parking du supermarché Match. Au fond de celui-ci se trouve une borne interactive avec le départ officiel du GR531 balisé  . Il s'agit également de l'emplacement de l'aire de camping-car de la ville.


1 **Départ officiel du chemin de randonnée GR531**





Arrivé au parking du supermarché, trouver le départ officiel du chemin de randonnée du GR531 balisé  . Suivre le chemin balisé  par la rue des Echevins, passer devant l'église protestante (photo), traverser la rue des Barons de Fleckenstein et continuer tout droit dans la rue des Ecoles puis tourner à gauche dans la rue des Frères Muntz. Au croisement de la rue de l'Eglise, suivre à nouveau le balisage  vers Retschwiller.

2 **Croisement avant Retschwiller**



Environ 1,2 km après le départ et à l'extérieur de la ville, monter la côte en direction de Retschwiller puis tourner à droite sur le chemin balisé  sur environ 300 mètres jusqu'au prochain croisement. Profiter de la vue en arrière sur la ville de Soultz-sous-Forêts.

3 **Croisement avec Chemin de Compostelle**

Après 300 mètres sur le chemin balisé  , tourner à gauche sur le chemin de Saint-Jacques de Compostelle balisé  . Poursuivre toujours sur ce même chemin jusqu'au prochain croisement.

4 Croisement avec route de Retschwiller ✕



Environ 400 mètres après avoir débuté sur le chemin balisé ✕ , au croisement avec la route vers le village de Retschwiller, continuer tout droit en suivant le même chemin.

5 Croisement ferme Gaensmuhle avec route départementale D65 ✕



Après être passé devant la ferme, traverser la route D65 et longer celle-ci sur environ 250 mètres puis suivre voie cyclable qui relie Soultz-sous-Forêts à Wissembourg. Poursuivez votre route sur la voie cyclable et le chemin balisé ✕ sur un bon kilomètre.

6 Croisement de chemin vers la forêt de Schoenenbourg ✕ ◆



Après avoir quitté la route D65 sur environ 1 km, quitter le chemin balisé ✕ et tourner à droite sur le chemin balisé ◆ . Avant le croisement, profiter de la vue vers l'ouest vers le village de Birlenbach et les Vosges du Nord.



7 Fort de Schoenenbourg ◆



Dans la forêt, continuez sur le chemin balisé ◆ un arrêt au Fort de la Ligne Maginot de Schoenenbourg. Compter au moins 2 heures de visite dans les souterrains. Poursuivez votre chemin en suivant le balisage ◆ jusqu'au prochain croisement.


8 Croisement niveau hameau Oberhof



Après avoir quitté le Fort de Schoenenbourg, poursuivre le chemin balisé  jusqu'à la sortie de forêt et lorsque le hameau Oberhof est visible sur votre gauche, tourner à droite et rentrer à nouveau dans la forêt par le chemin balisé . Continuer sur le même chemin jusqu'au village de Schoenenbourg.

9 Arrivée au village de Schoenenbourg



Arrivez au village de Schoenenbourg par la rue des Papillons. Longez le centre du village tout droit jusqu'à la prochaine intersection en suivant le balisage .

10 Traversée et sortie village de Schoenenbourg



Cheminez dans les rues successives suivantes : rue des Papillons, rue de la Liberté, rue de la Paix, rue du Moulin, rue des Meuniers, rue de l'Eglise et rue du Tilleul. Puis sortir du village. Après le croisement en photo, tourner à droite. À partir de ce point, le chemin n'a plus de balisage. Continuer sur la petite route jusqu'au prochain village d'Hermerswiller.


11 Traversée du village d'Hermerswiller



Traversez le village en suivant successivement la rue du Moulin, puis la rue du Verger d'Hermerswiller puis continuer en direction de Sultz-sous-Forêts. Attention : à la sortie du village et arrivé au croisement du cimetière, contourner le cimetière par la droite et poursuivre jusqu'à Sultz-sous-Forêts.

12 **Route vers Soultz-sous-Forêts**



Continuez sur la petite route vers Soultz-sous-Forêts. Environ 800 mètres après avoir dépassé le cimetière de Hermerswiller, tourner à gauche au croisement puis suivre le balisage . Continuez jusqu'au cimetière de la ville qui se trouve sur votre droite.

13 **Croisement cimetière avec rue Docteur Michel Deutsch**



Au croisement du cimetière, tourner à gauche dans la rue du Docteur Michel Deutsch et continuer toujours tout droit jusqu'à revenir au point de départ de la gare de Soultz-sous-Forêts.

