

# WANDERTOUR VON SOULTZ-SOUS-FORÊTS ZUM BAUMWIPFELPFAD ELSASS

Schwer



Start : Soultz sous Forêts



	.....	15,5 km
		4 Std 30 min
		150 m
		150 m
	>  >  >	
	>	

Rundweg ab dem Bahnhof von Soultz-sous-Forêts. Folgen Sie dem GR531 in Richtung Baumwipfelpfad Elsass sowie dem Compostella wanderweg auf dem Rückweg in richtung Soultz-sous-Forêts. Abwechslungsreiche Strecke zwischen Dörfern, Tälern in den Ausläufern der Nordvogesen und Wäldern. Verpassen Sie in der Jahreszeit nicht den Besuch des Baumwipfelpfad Elsass mit einem Panoramablick über das gesamte Alsace Verte !

	<i>Bahnhof</i>
	<i>Bahnhof</i>
	<i>- Soultz-sous-Forêts</i>



## PRAKTISCHE INFORMATIONEN

Carte IGN 3814



GPX Track

## KONTAKT

Office de Tourisme de l'Alsace Verte  
03 88 80 89 70 - [tourisme@alsace-verte.com](mailto:tourisme@alsace-verte.com)



## ETAPPEN




### Start am Bahnhof Sultz-sous-Forêts



Abfahrt vom Bahnhof Sultz-sous-Forêts. Erste Informationen über die Region Alsace Verte finden Sie am interaktiven Terminal, links vom Bahnhofsgebäude.

### 1 Offizieller Startpunkt des Fernwanderwegs GR531 und des Wanderwegs



Vor dem Bahnhof überqueren Sie die Gasse in Richtung des Kulturzentrums La Saline. Gehen Sie bis zum Ende des Parkplatzes und suchen Sie den offiziellen Startpunkt des Fernwanderwegs GR531 und den Informationsständer mit der Markierung . Folgen Sie der Rue des Echevins (protestantische Kirche zu Ihrer Rechten), dann der Rue du Château, dann der Rue des Barons de Fleckenstein und die Rue des Frères Muntz ein.


### 2 Verlassen Sie Sultz-sous-Forêts über die Rue des Frères Muntz



Am Ende der Rue des Frères Muntz überqueren Sie die kleine Brücke über den Froeschwillerbaechel, biegen links ab, verlassen die Stadt und fahren weiter in Richtung Retschwiller. Sie befinden sich nun auf dem Radweg 54 in Richtung Wissembourg.


### 3 Durchquerung des Dorfes Retschwiller



Nachdem Sie Sultz-sous-Forêts verlassen haben, steigen Sie den Hügel hinauf und durchqueren Sie das Dorf Retschwiller über die Rue de l'Église, wobei Sie immer auf dem Wanderweg GR531 bleiben . Weiter geht es in Richtung Memmelshoffen.

#### 4 Kreuzung zwischen Retschwiller und Memmelshoffen



Nachdem Sie das Dorf Retschwiller verlassen haben, folgen Sie der Straße und dem Fernwanderweg GR531  und gehen Sie weiter bis zur nächsten Kreuzung (siehe Foto). Gehen Sie weiter bis zum Dorf Memmelshoffen.


#### 5 Durchquerung des Dorfes Memmelshoffen



Im Dorf Memmelshoffen gehen Sie die Rue de Lembach entlang und an der Kreuzung geradeaus weiter (siehe Foto).

#### 6 Waldweg bis zur Ferme-auberge des 7 Fontaines



Nachdem Sie das Dorf Memmelshoffen durchquert haben, folgen Sie dem GR531  und biegen Sie kurz nach dem Eintritt in den Wald rechts ab. Folgen Sie weiterhin dem GR531 bis zur Ferme-auberge des 7 Fontaines in Drachenbronn (siehe Foto).


#### 7 Durchgang Parkplatz Chemin des Cimes Alsace



Nachdem Sie an der Ferme-Auberge des 7 Fontaines vorbeigekommen sind, gehen Sie in östlicher Richtung am Schwimmbad von Drachenbronn vorbei und dann am großen Parkplatz des Chemin des Cimes Alsace entlang. Achtung, bis zum Parkplatz gibt es keine Wanderwegmarkierungen! Folgen Sie der kleinen asphaltierten Straße. Der Chemin des Cimes Alsace kann während der Öffnungszeiten besichtigt werden.


## 8 Richtung Birlenbach



Nachdem Sie den Parkplatz des Chemin des Cimes Alsace überquert haben, folgen Sie der Straße D65 etwa 400 Meter lang und biegen Sie kurz vor dem ehemaligen Restaurant Le Stadium links ab. Folgen Sie der Beschilderung  bis zum Dorf Birlenbach.

## 9 Kreuzung vor dem Dorf Birlenbach



Verlassen Sie die Straße D65 und fahren Sie 300 Meter weiter bis zur nächsten Kreuzung, indem Sie dem markierten Weg  folgen (siehe Foto). Fahren Sie weiter in Richtung des Dorfes Birlenbach.



## 10 Im Dorf Birlenbach



Das Dorf Birlenbach betreten und durchqueren. Dem markierten Weg folgen und weiter zum nächsten Dorf Retschwiller gehen.


## 11 Ausfahrt Birlenbach



Nachdem Sie das Dorf Birlenbach verlassen haben, folgen Sie dem nach Osten führenden, mit  markierten Weg und biegen Sie an der nächsten Kreuzung rechts ab (siehe Foto) und folgen Sie dem mit  markierten Weg. Setzen Sie Ihren Weg in Richtung Süden zum nächsten Dorf Retschwiller fort.


## 12 Radweg zwischen Wissembourg und Soultz-sous-Forêts



Folgen Sie immer der asphaltierten Straße, die mit  gekennzeichnet ist. Die kleine Straße entspricht auch dem Radweg, der Wissembourg mit Soultz-sous-Forêts verbindet. Bleiben Sie auf dem Radweg bis zur Höhe von Retschwiller, ohne das Dorf zu durchqueren.


## 13 Kreuzung Route de Retschwiller



Wenn Sie die Straße in Richtung Retschwiller erreichen, fahren Sie an der Kreuzung geradeaus weiter (siehe Foto) und folgen Sie dem markierten Weg . Fahren Sie weiter bis zur Stadt Soultz-sous-Forêts.

## 14 Ankunft in Soultz-sous-Forêts



Folgen Sie dem markierten Weg  bis zum Ortseingang von Soultz-sous-Forêts. Gehen Sie die Rue du Docteur Michel Deutsch entlang, bis Sie wieder zum Bahnhof gelangen, dem Ausgangspunkt der Wanderung.

