

CIRCUIT DE RANDONNÉE DE SOULTZ-SOUS-FORÊTS AU CHEMIN DES CIMES ALSACE

niveau
sportif



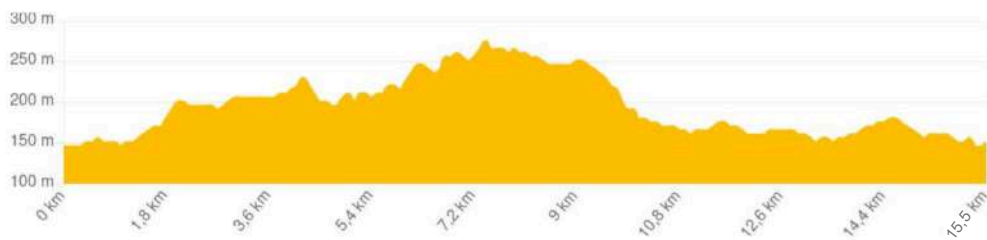
Départ : Soultz sous Forêts



Circuit au départ de la gare de Soultz-sous-Forêts, suivez le GR531 en direction du Chemin des Cimes Alsace ainsi que le Chemin de Compostelle sur le retour en direction de Soultz-sous-Forêts. Parcours varié entre villages, vallons des contreforts des Vosges du Nord et forêt. Ne manquez pas en saison la visite du Chemin des Cimes Alsace avec une vue panoramique sur toute l'Alsace Verte !

	15,5 km
		4h30
		150 m
		150 m
		> > > >

	Gare SNCF
	Gare SNCF
	- Soultz-sous-Forêts



INFORMATIONS PRATIQUES

Carte IGN 3814



CONTACT

Office de Tourisme de l'Alsace Verte
03 88 80 89 70 - tourisme@alsace-verte.com



Alsace
Verte

CLUB
VOSGIEN



LES ÉTAPES DU PARCOURS



Départ gare de Sultz-sous-Forêts




Départ de la gare de Sultz-sous-Forêts. Trouver les premières informations du territoire de l'Alsace Verte sur la borne située à gauche du bâtiment de la gare.

1

Départ officiel du GR531 et du circuit de randonnée




Devant la gare, traverser la ruelle en direction du relais culturel La Saline. Traverser la place et rejoindre le parking du supermarché Match. aller au fond du parking et rejoindre le départ officiel du GR531 et la borne

d'information avec balisage . Poursuivez votre chemin par la rue des Echevins (église protestante sur votre droite), puis la rue du Château, puis la rue des Barons de Fleckenstein, puis la rue des Frères Muntz.

2

Sortie de Sultz-sous-Forêts par la Rue des Frères Muntz




Au bout de la rue des Frères Muntz, traverser le petit pont du Froeschwillerbaechel et tourner à gauche en sortant de la ville et poursuivre en direction de Retschwiller. Vous êtes sur la piste cyclable 54 en direction de Wissembourg.


3


Traversée du village de Retschwiller



Après avoir quitté Sultz-sous-Forêts, monter la côte et traverser le village de Retschwiller par la rue de l'Église en restant toujours sur le chemin du GR531 . Poursuivre en direction de Memmelshoffen.

4 Croisement entre Retschwiller et Memmelshoffen



Après avoir quitté le village de Retschwiller, longer la route et le GR531  et poursuivre jusqu'au prochain croisement (voir photo). Poursuivre jusqu'au village de Memmelshoffen.


5 Traversée du village de Memmelshoffen



Dans le village de Memmelshoffen, marcher le long de la rue de Lembach et au carrefour, continuer tout droit (voir photo).

6 Traversée forestière jusqu'à la Ferme des 7 Fontaines



Après avoir traversé le village de Memmelshoffen, suivre le GR531  et tourner à droite peu après être rentré dans la forêt. Suivre toujours le GR531 jusqu'à la Ferme-auberge des 7 Fontaines située à Drachenbronn (voir photo).

7 Passage parking Chemin des Cimes Alsace



Après être passé par la Ferme-auberge des 7 Fontaines, se diriger vers l'est en passant par la piscine de Drachenbronn puis longer le grand parking du Chemin des Cimes Alsace. Attention, il n'y a pas de balisage de randonnée jusqu'au parking ! Suivre la petite route goudronnée. Visite possible du Chemin des Cimes Alsace selon les horaires d'ouverture.

8 Direction Birlenbach +



Après avoir traversé le parking du Chemin des Cimes Alsace, longer la route D65 sur 400 mètres environ et tourner à gauche juste avant l'ancien restaurant le Stadium. Poursuivre votre chemin jusqu'au village de Birlenbach en suivant le balisage ● .

9 Croisement avant village Birlenbach ●



Quitter la route D65 et continuer sur 300 mètres jusqu'à la prochaine intersection en suivant le chemin balisé ● (voir photo). Poursuivre vers le village de Birlenbach.

10 Dans le village de Birlenbach ●



Entrer dans le village de Birlenbach et le traverser. Suivre le chemin balisé ● et poursuivre vers le prochain village de Retschwiller.


11 Sortie Birlenbach ◆



Après avoir quitté le village de Birlenbach, suivre le chemin vers l'est balisé ◆ et passer par le prochain croisement en tournant à droite (voir photo) et suivre le chemin balisé ✕ . Poursuivre votre chemin vers le sud en direction du prochain village de Retschwiller.


12 Piste cyclable entre Wissembourg et Sultz-sous-Forêts



Suivre toujours la route goudronnée balisée par . La petite route correspond également à la piste cyclable reliant Wissembourg à Sultz-sous-Forêts. Rester sur la piste jusqu'à la hauteur de Retschwiller, sans traverser le village.


13 Croisement route de Retschwiller



Arrivé à la hauteur de la route en direction de Retschwiller, au carrefour aller tout droit (voir photo) en suivant le chemin balisé . Poursuivre votre chemin jusqu'à la ville de Sultz-sous-Forêts.

14 Arrivée dans Sultz-sous-Forêts



Continuer sur le chemin balisé  jusqu'à l'entrée de Sultz-sous-Forêts. Longer la rue du Docteur Michel Deutsch jusqu'au retour à la gare, point de départ de la randonnée.

