

WANDERTOUR ZWISCHEN SEEBACH UND SCHLEITHAL

Mittel



Start : Seebach



		16,6 km
		4 Std
		102 m
		102 m
	> >	

Wanderung zwischen zwei typischen Dörfern im Grünen Elsass. Startpunkt ist das charmante Fachwerkdorf Seebach, von wo aus es in Richtung Schleithal geht, dem längsten Straßendorf des Elsass !

	<i>Seebach</i>
	<i>Rue Louis Kamm</i>
	<i>4,4 Km - Riedseltz</i>



PRAKTISCHE INFORMATIONEN

Carte IGN 3914



[GPX Track](#)

KONTAKT

Office de Tourisme de l'Alsace Verte
03 88 80 89 70 - tourisme@alsace-verte.com



Alsace
Verte

CLUB
VOSGIEN



ETAPPEN


Seebach



Vom Rathausplatz aus gehen Sie die rue des Eglises entlang bis zur Kirche Saint-Martin.




1 Rue des Romains



Nach der Kirche Saint-Martin biegen Sie links ab in die rue des Romains. Überqueren Sie die D734 und folgen Sie der Beschilderung  in Richtung Schleithal.


2 Schleithal



In Schleithal, bei den ersten Häusern, biegen Sie links ab und folgen Sie dem markierten Weg . Am Anfang der rue des Champs biegen Sie rechts ab, um ins Dorf zu gelangen. Überqueren Sie die rue Principale und folgen Sie dem  links bis zur rue de la Forêt. Am Ende der Straße folgen Sie links dem markierten Weg .

3 Wald von Wissembourg



Im Wald, bei der Begegnung mit , verlassen Sie alle Markierungen und folgen Sie dem Weg nach links, um zur RD 244 zu gelangen, die Sie überqueren, um dem Radweg zu folgen.

4 **Geitershof**



Am Geitershof vorbei, weiter auf dem Radweg zurück nach Seebach.

