

CIRCUIT DE RANDONNÉE ENTRE SEEBACH ET SCHLEITHAL



niveau
intermédiaire



Départ : Seebach



		16,6 km
		4h
		102 m
		102 m
	> >	

Parcours pédestre entre deux villages typiques en Alsace Verte. Départ du charmant village à colombages de Seebach puis cheminement en direction du village de Schleithal, village rue le plus long d'Alsace !

	<i>Seebach</i>
	<i>Rue Louis Kamm</i>
	<i>4,4 Km - Riedseltz</i>



INFORMATIONS PRATIQUES

Carte IGN 3914



[Tracé GPX](#)

CONTACT

Office de Tourisme de l'Alsace Verte
03 88 80 89 70 - tourisme@alsace-verte.com



Alsace
Verte

CLUB
VOSGIEN



LES ÉTAPES DU PARCOURS


Seebach



Au départ de la place de la mairie, dirigez-vous rue des Eglises jusqu'à l'Eglise Saint-Martin.




1 Rue des Romains



Après l'église Saint-Martin, tourner à gauche pour rejoindre la rue des Romains. Traverser la D734 et continuer en direction de Schleithal en suivant le balisage  .


2 Schleithal



À Schleithal, aux premières maisons, tourner à gauche pour suivre le chemin balisé  . Au début de la rue des Champs, tourner à droite pour entrer dans le village. Traverser la rue Principale pour suivre  à gauche jusque dans la rue de la Forêt. Au bout de la rue, poursuivre à gauche par le chemin balisé  .

3 Forêt de Wissembourg



En forêt, à la rencontre de  , quitter tout balisage pour suivre le chemin à gauche pour aboutir à la RD 244 que l'on traversera pour suivre la piste cyclable.

4 Geitershof



En passant au Geitershof, continuer sur la piste cyclable pour revenir à Seebach.

