

WANDERTOUR VON OBERBRONN ZUM WASENKOEPFEL ÜBER DEN BUCKELSTEIN

Mittel



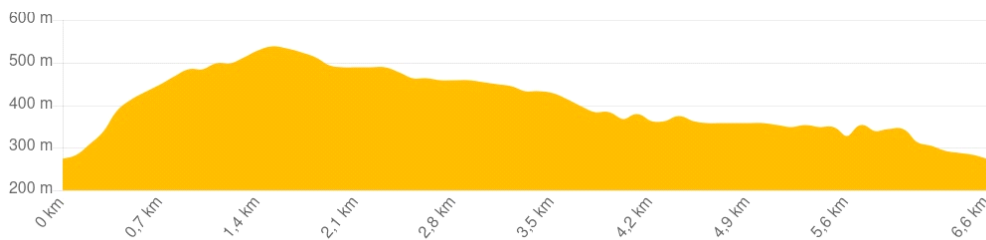
Start : Oberbronn



Durchqueren Sie das Dorf Oberbronn mit seinem historischen Zentrum und seinen Fachwerkhäusern und setzen Sie Ihren Weg auf der Waldseite auf den Anhöhen des Dorfes fort. Steigen Sie zum Aussichtspunkt auf dem Buckelstein hinauf, von dem aus Sie einen Blick über Oberbronn genießen können. Weiter geht es in Richtung Wasenkoepfel (526 Meter). Verlassen Sie den Gipfel und steigen Sie in Richtung Col de l'Ungerthal, um über den West- und Südhang ins Dorf zurückzukehren.

	6,6 km
		2 Std 15 min
		272 m
		272 m
		+

	<i>Rathaus Oberbronn</i>
	<i>Parkplatz Place du Couvent</i>
	<i>2,7 Km - Bahnhof Niederbronn-les-Bains</i>



PRAKTISCHE INFORMATIONEN

Carte IGN 3714



[GPX Track](#)

KONTAKT


Office de Tourisme de l'Alsace Verte
03 88 80 89 70 - tourisme@alsace-verte.com



ETAPPEN


Abfahrt



Der Startpunkt ist das Rathaus von Oberbronn. Gehen Sie vor dem Rathaus rechts am Gebäude vorbei und die rue Gelders hinauf. Nach 180 m nehmen Sie den Weg, der links hinaufführt und mit  markiert ist.


1 Felsen Buckelstein



Seien Sie bei Ihrer Ankunft am Buckelstein vorsichtig, aber genießen Sie die Aussicht auf das Dorf Oberbronn. Beachten Sie die gravierten Steine in der Nähe des Felsens und die Plakette des Club Vosgien. Setzen Sie den Aufstieg zum Wasenkoepfel fort und folgen Sie dabei der Markierung .


2 Änderung der Markierung



Zwischen Buckelstein und Wasenkoepfel gelangen Sie an eine Kreuzung mit einer Änderung der Markierung. Biegen Sie links ab und folgen Sie dem GR53, indem Sie der Markierung Burg und dem  bis zum Gipfel des Wasenkoepfel folgen.


3 Gipfel des Wasenkoepfel



Der vom Club Vosgien auf dem Gipfel erbaute 15 m hohe Turm ragt nicht mehr über die Baumwipfel hinaus. Der Wald versperrt nun die Aussicht. Der Turm kann weiterhin bestiegen werden (bei Regenwetter jedoch nicht zu empfehlen, da die Treppe rutschig ist). Verlassen Sie den Turm und folgen Sie dem mit „Burg +  ” markierten Fernwanderweg GR53 in Richtung Col de l'Ungerthal.

4 Col de l'Ungerthal



Nach 1,35 km leicht abfallender Strecke in Richtung Nordwesten erreichen Sie den Col de l'Ungerthal. Überqueren Sie die Forststraße, verlassen Sie den GR53 und nehmen Sie den markierten Weg  in Richtung Oberbronn (Parkplatz Daumen).

5 Zurück zum Dorf Oberbronn



Nach 2,64 km bergab und kurz vor den ersten Häusern folgen Sie rechts der Forststraße, die in die rue du Tribunal übergeht. Diese führt zum Rathaus, Ihrem Ausgangspunkt.

