

CIRCUIT DE RANDONNÉE DEPUIS OBERBRONN VERS LE WASENKOEPFEL VIA LE BUCKELSTEIN

niveau
intermédiaire



Départ : Oberbronn



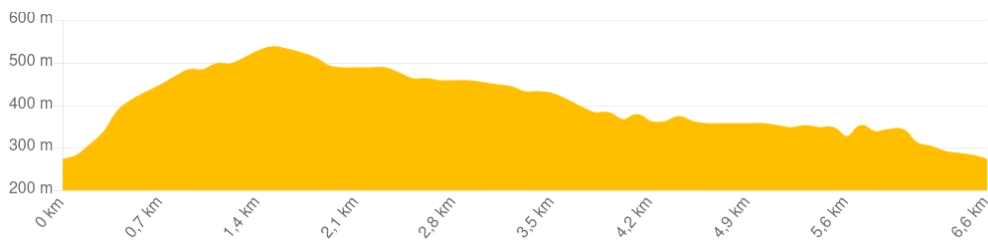
Parcourez le village d'Oberbronn avec son centre historique et ses maisons à colombages et enchaînez par le côté forestier sur les hauteurs du village, montez au point de vue surplombant Oberbronn au niveau du rocher du Buckelstein. Continuez en direction du Wasenkoepfel, point culminant du village avec ses 526 mètres. Quittez le sommet pour redescendre le long d'une pente de plus en plus douce en direction du Col de l'Ungerthal pour retour au village par le versant ouest puis sud.

		6,6 km
		2h15
		272 m
		272 m
		+

Face à la mairie
d'Oberbronn

Parking Place du couvent

2,7 Km - Gare de
Niederbronn-les-Bains



INFORMATIONS PRATIQUES

Carte IGN 3714



[Tracé GPX](#)

CONTACT

Office de Tourisme de l'Alsace
Verte
03 88 80 89 70 - tourisme@alsace-verte.com

Alsace
Verte

CLUB
VOSGIEN




LES ÉTAPES DU PARCOURS

Départ




Google maps

Le départ s'effectue à la mairie de Oberbronn. Face à celle-ci, contournez le bâtiment sur la droite en montant la rue Gelders. Après 180 m, prendre le sentier qui monte à gauche, balisé  .

1 **Rocher Buckelstein**




OTI de l'Alsace Verte

A l'arrivée au Buckelstein, soyez prudents mais profitez de la vue sur le village d'Oberbronn. Observez les pierres gravées proches du rocher et la plaque du Club Vosgien. Poursuivre l'ascension vers le Wasenkoepfel en suivant le balisage  .

2 **Changement de balisage**




Google maps

Entre le Buckelstein et le Wasenkoepfel, vous arrivez à un croisement avec un changement de balisage. Tournez à gauche en suivant le GR53 empruntant le balisage Château et le  jusqu'au sommet du Wasenkoepfel.

3 **Sommet du Wasenkoepfel**




Google maps

La tour de 15 m construite par le Club Vosgien sur le sommet ne permet plus de passer au-dessus des arbres. La forêt masque désormais le panorama. Il est encore possible de monter dans la tour (à éviter par temps de pluie, escalier glissant). Quitter la tour puis continuer le long du GR53 balisé Castle +  en direction du Col de l'Ungerthal.

4 Col de l'Ungerthal



Après 1,35 km de descente de plus en plus douce vers le nord-ouest, vous arrivez au col de l'Ungerthal. Traverser la route forestière, quitter le GR53 et prendre le sentier balisé  en direction d'Oberbronn (parking Daumen).

5 Retour village d'Oberbronn



Après 2,64 km de descente et juste avant les premières maisons, suivre à droite la route forestière qui se prolonge par la rue du Tribunal. Celle-ci rejoint la mairie, votre point de départ.

