

# CIRCUIT PÉDESTRE D'OBERBRONN VERS LE WASENKOEPFEL VIA BUCKELSTEIN

niveau  
intermédiaire



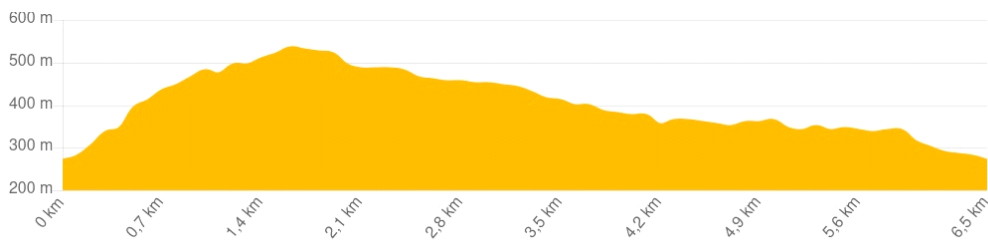
Départ : Oberbronn



Parcourez le village d'Oberbronn avec son centre historique et ses maisons à colombages et enchaînez par le côté forestier sur les hauteurs du village, enchaînez au point de vue surplombant Oberbronn au niveau du rocher du Buckelstein puis en direction du Wasenkoepfel, point culminant du village avec ses 523 mètres. Quittez le sommet pour redescendre progressivement en direction du Col de l'Ungerthal puis retour au village par le versant ouest.

	.....	6,5 km
		3h
		272 m
		262 m
		+

	Mairie d'Oberbronn
	Parking situé Place du couvent
	3,1 Km - Niederbronn-les-Bains



## INFORMATIONS PRATIQUES

Carte IGN 3714



[Tracé GPX](#)

## CONTACT


Office de Tourisme de l'Alsace Verte  
03 88 80 89 70 - [tourisme@alsace-verte.com](mailto:tourisme@alsace-verte.com)



# LES ÉTAPES DU PARCOURS


## **Départ**




Face à la mairie, contournez le bâtiment sur la droite et remontez la rue Gelders. Au bout de la rue, prendre le chemin qui monte, balisé par 

## **1** **Rocher Buckelstein**




Arrivé au Buckestein, profitez de la vue sur le village d'Oberbronn. Pierres gravées proche du rocher et plaque du Club Vosgien. Poursuivre l'ascension vers le Wasenkoepfel en suivant le balisage 

## **2** **Croisement de balisage**

Entre le Buckelstein et le Wasenkoepfel, vous arrivez à un croisement avec changement de balisage. Tournez à gauche en suivant le chemin du GR53 balisé par  jusqu'au sommet du Wasenkoepfel.


## **3** **Sommet du Wasenkoepfel**



Arrivé au sommet avec la tour qui se dresse au milieu de la forêt. Possibilité de monter dans la tour (à éviter par temps de pluie, risque de chute dans l'escalier). Redescendre de la tour puis continuer le long du GR53 balisé  en direction du Col de l'Ungerthal.

#### 4 Col de l'Ungerthal



Après plus d'un kilomètre de descente progressive vers le nord-ouest, vous arrivez au col de l'Ungerthal. Quitter le GR53 et prendre le chemin balisé  en direction d'Oberbronn.

#### 5 Retour village d'Oberbronn



Après 2 kilomètres de descente et juste avant les premières maisons, suivre la route qui se prolonge dans la rue du Tribunal. Rejoindre le centre du village et retrouver la mairie du point de départ.

