

WANDERTOUR VON OBERBRONN ZUM FROHRET-WALD

Einfach



Start : Oberbronn



	7,3 km
		3 Std
		156 m
		156 m

Entdeckung des alten Weindorfs Oberbronn, beginnend mit dem Dorfkern mit seinen schönen Fachwerkhäusern, dann Abstieg zum Wald von Frohret. Zurück über den Campingplatz und dann wieder zurück zum Dorfzentrum. Es erwartet Sie eine abwechslungsreiche Strecke mit einem typischen Dorfkern, einem angenehmen Wald und schönen Ausblicken auf die Ausläufer der Nordvogesen.

	<i>Rathaus Oberbronn</i>
	<i>Parkplatz Place du couvent</i>
	<i>2,7 Km - Bahnhof Niederbronn-les-Bains</i>



PRAKTISCHE INFORMATIONEN

Carte IGN 3714



[GPX Track](#)

KONTAKT

Office de Tourisme de l'Alsace Verte
03 88 80 89 70 - tourisme@alsace-verte.com



ETAPPEN


1 Abfahrt



Vor dem Rathaus in der rue Principale halten Sie sich rechts und gehen 250 m weiter, bevor Sie die kleine Passage auf der rechten Seite nehmen, die zum Parkplatz gegenüber dem Kloster hinunterführt. Überqueren Sie den Parkplatz, biegen Sie links ab und dann die erste Straße rechts, um die rue des Remparts hinunterzugehen.

2 Straßenübergang in Richtung Frohret-Wald



Fahren Sie etwa 1,5 km geradeaus in Richtung Wald weiter. An der Kreuzung auf 950 m biegen Sie rechts ab, überqueren den Lauterbaechel und folgen dann der gegenüberliegenden, markierten Forststraße , um den Wald von Frohret zu durchqueren.



3 Kreuzung im Wald



Nach ca. 750 m erreichen Sie eine Kreuzung mitten im Wald. Biegen Sie rechts auf die andere Forststraße ab und fahren Sie 1,65 km weiter bis zur Rückseite des Campingplatzes von Oberbronn (diese Straße ist nicht ausgeschildert).



4 Ankunft auf dem hinteren Teil des Campingplatzes von Oberbronn



Um den Campingplatz zu umgehen, biegen Sie links auf den markierten Waldweg  ab und nehmen Sie am Waldausgang rechts die markierte rue du Frohet , die am Campingplatz entlangführt.



5 Kreuzung rue du Frohret und route départementale



Wenn Sie auf die D28 gelangen, folgen Sie  nach links und fahren Sie vorsichtig 200 m auf der route départementale in Richtung Oberbronn-Sud und Zinswiller, bevor Sie die Straße überqueren und nach rechts abbiegen. Fahren Sie die kleine, ausgeschilderte Straße  hinauf. Sie fahren links an der Reitanlage vorbei.




6 Zurück in Richtung Oberbronn



Sie kommen auf den Fernwanderweg GR531 . Biegen Sie rechts ab und folgen Sie der Beschilderung  in Richtung Oberbronn.

7 Einfahrt nach Oberbronn



An der Kurve, 1,1 km vor dem Ziel, kommen Sie oberhalb der Häuser des Dorfes Oberbronn an und erreichen den . Biegen Sie in den ansteigenden Teil der rue des Fontaines ein und folgen Sie den Markierungen  + .

8 Kreuzung rue des Eglises und rue de Zinswiller



Folgen Sie der rue des Fontaines und gehen Sie geradeaus weiter in die rue des Eglises. An der nächsten Kreuzung biegen Sie links in die rue Principale in Richtung Rathaus ein, um zu Ihrem Ausgangspunkt zurückzukehren.

