

# CIRCUIT DE RANDONNÉE D'OBERBRONN À LA FORÊT DU FROHRET

Tout  
public



Départ : Oberbronn



Découverte de l'ancien village viticole d'Oberbronn, en commençant par le cœur du village avec ses belles maisons à colombages, puis descente vers la forêt de Frohret. Retour par le camping puis retour au centre du village. Un parcours varié vous attend, avec un centre de village typique, une forêt agréable et de belles vues sur les contreforts des Vosges du Nord.

	.....	7,3 km
		3h
		156 m
		156 m

Devant la mairie  
d'Oberbronn

Parking Place du couvent

2,7 Km - Gare de  
Niederbronn-les-Bains



## INFORMATIONS PRATIQUES

Carte IGN 3714



Tracé GPX

## CONTACT

Office de Tourisme de l'Alsace  
Verte  
03 88 80 89 70 - [tourisme@alsace-verte.com](mailto:tourisme@alsace-verte.com)

Alsace  
Verte

CLUB  
VOSGIEN



# LES ÉTAPES DU PARCOURS


## 1 Départ



Face à la mairie située rue Principale, continuer vers la droite dans cette rue sur 250 m avant d'emprunter le petit passage sur la droite qui descend sur le parking face au couvent. Traverser le parking en prenant à gauche puis la première à droite pour descendre la rue des Remparts.

## 2 Passage route en direction de la forêt du Frohret



Continuer tout droit en direction de la forêt sur 1,5 km environ. Au carrefour de routes à 950 m, prendre à droite et passer au-dessus du Lauterbaechel puis suivre en face la route forestière balisée  pour traverser la forêt du Frohret.



## 3 Carrefour dans la forêt



Après 750 m environ, vous arrivez à un carrefour au milieu de la forêt. Tourner à droite sur l'autre route forestière et poursuivre sur 1,65 km jusqu'à l'arrière du camping d'Oberbronn (cette route n'est pas balisée).



## 4 Arrivée à l'arrière du camping d'Oberbronn



Pour contourner le camping, prenez alors à gauche le chemin forestier balisé  et au sortir de la forêt, prendre à droite la rue du Frohret balisée  qui longe le camping.



## 5 Carrefour rue du Frohret et route départementale



En rejoignant la D28, suivre  à gauche et longer prudemment la route départementale en direction d'Oberbronn-Sud et de Zinswiller sur 200 m avant de traverser et tourner à droite. Remonter la petite route balisée . Vous longez le gîte équestre sur votre gauche.




## 6 Retour en direction d'Oberbronn



Vous arrivez sur le GR531 . Tourner à droite et suivre le balisage  en direction d'Oberbronn.

## 7 Entrée dans Oberbronn



Au niveau du virage, à 1,1 km de l'arrivée, vous arrivez au-dessus des maisons du village d'Oberbronn et rejoignez le . S'engager sur la partie montante de la rue des fontaines en restant sur les balisages  + .

## 8 Croisement rue des Eglises et rue de Zinswiller



Dans le prolongement de la rue des Fontaines, continuer tout droit dans la rue des Eglises. Au croisement suivant, remonter la rue Principale à gauche en direction de la mairie pour revenir à votre point de départ.

