

ETAPPEN

1 Abfahrt am Tourismusbüro



OTI Alsace Verte

Überqueren Sie die Straße und folgen Sie rechts dem Falkensteinbach im Park, indem Sie in Richtung Wasenbourg. Gehen Sie zur Avenue de la Libération, bevor Sie links unter der Eisenbahnbrücke hindurchgehen. Biegen Sie sofort rechts ab. Nachdem Sie 900 m weiter unter der großen Straßenbrücke, steigen Sie auf dem Weg in der Haarnadelkurve links mit Markierung Burg und und .

2 Burgruine der Wasenbourg



Nach der Besichtigung des Schlosses und des Wachtfelsens (mit rosa Sandsteinsäule, gegenüber dem Schloss) nehmen Sie den markierten Matthis-Weg - der sich mit der Markierung „Châteaux“ und - überlagert und sich über den Reisberg bis zur Kreuzung Kreuztannen schlängelt. Sie durchqueren den Feengarten und sollten sich die Schalensteine auf dem Gipfel nicht entgehen lassen.

3 Abstieg im Wald



Kehren Sie auf demselben Weg zurück bis zur Kreuzung mit der Markierung . Biegen Sie rechts ab und folgen Sie dieser Markierung bis nach Oberbronn. Nach mehreren Treppenpassagen und einem Aussichtspunkt mit Blick auf Oberbronn erreichen Sie das Dorf. Seien Sie vorsichtig, wenn Sie den Aussichtspunkt erreichen.

4 Oberbronn










OTI Alsace Verte

In Oberbronn angekommen, biegen Sie am Brunnen links ab und folgen Sie weiterhin der Markierung in Richtung Niederbronn. 530 m weiter, nach dem Kloster, biegen Sie in der Kurve der Rue de Wasenbourg links in die Sackgasse zwischen den beiden Häusern ein und gehen Sie dann in den Wald hinein. Nach dem Picknicktisch von La Rondelle folgen Sie rechts der markierten Route in Richtung Niederbronn-les-Bains.

5

Ankunft

An der Quelle Mandel, auf Höhe der Forststraße Reisberg, biegen Sie links ab. Gehen Sie am Forsthaus vorbei und folgen Sie dann 450 m lang geradeaus dem markierten Waldweg  bis zur Kreuzung mit dem . Gehen Sie rechts auf dem markierten Weg „Châteaux“ und  und  hinunter, um unter der Straßenbrücke rechts zur Allée du Roi de Rome zu gelangen. Folgen Sie der Markierung   und  bis Stadtzentrum.

