


CIRCUIT DE RANDONNÉE AUTOUR DU CHÂTEAU DE LA WASENBOURG

niveau
sportif



Départ : Niederbronn les Bains



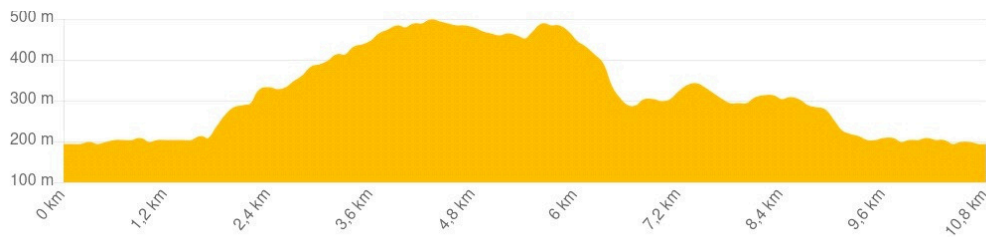
Découvrez les vestiges des époques celtique, romaine et médiévale lors de cette randonnée en forêt. Des ruines du château de Wasenbourg au rocher de Wachtfelsen, en passant par le village d'Oberbronn, ce sentier vous émerveillera par la richesse de son patrimoine. Dépaysement total garanti !

		10,8 km
		3h30
		393 m
		393 m

Bureau de l'Office de
Tourisme de l'Alsace Verte

Maison des Jeunes car
park (rue du marché)

0,7 Km - Niederbronn-les-
Bains



INFORMATIONS PRATIQUES

Carte IGN 3714 ET



Tracé GPX

CONTACT

Office de Tourisme de l'Alsace
Verte
03 88 80 89 70 - tourisme@alsace-verte.com

Alsace
Verte






CLUB
VOSGIEN



LES ÉTAPES DU PARCOURS



1 Départ à l'Office de Tourisme




Traverser la rue pour longer à droite le Falkensteinbach à l'intérieur du parc en suivant    pour vous orienter vers la Wasenbourg. Rejoindre l'Avenue de la Libération avant de passer à gauche sous le pont de la voie ferrée. Tourner tout de suite à droite. Après être passé 900 m plus loin sous le grand pont routier, grimper sur le chemin en épingle à gauche balisage des Châteaux et  et  vers la Wasenbourg.

2 Ruine de la Wasenbourg





Après la visite du château et du Wachtfelsen (muni de colonne en grès rose, face au château), emprunter le sentier Matthis balisé  - superposé au balisage des Châteaux et  - serpentant sur le Reisberg jusqu'au carrefour Kreuztannen. Vous passez à travers le jardin des fées puis ne manquez pas d'observer les pierres à cupules au sommet.

3 Descente en forêt

Revenir sur vos pas jusqu'au croisement avec le balisage . Prendre à droite pour suivre ce balisage jusqu'à Oberbronn. Après plusieurs passages avec escaliers, belvédère avec vue sur Oberbronn, rejoindre le village. Être prudent à l'arrivée sur le belvédère.








4 Oberbronn



Arrivé à Oberbronn, prendre à gauche à la fontaine en suivant toujours le balisage  vers Niederbronn. 530 m plus loin, après le couvent, dans le virage de la rue de Wasenbourg, prendre à gauche l'impasse entre les deux maisons, puis entrer en forêt. Après la table de pique-nique de la Rondelle, poursuivre à droite l'itinéraire balisé  vers Niederbronn-les-Bains.

5

Arrivée

À la source Mandel, au niveau de la route forestière du Reisberg, prendre à gauche. Passer devant la maison forestière puis continuer tout droit sur le chemin forestier balisé  sur 450 m jusqu'au croisement du  . Descendre à droite sur le sentier balisé des Châteaux et  et  pour rejoindre l'Allée du Roi de Rome sous le pont routier à droite. Suivre le balisage   et  sur 2 km en direction du centre-ville pour revenir au départ.

