

CIRCUIT DE FONTAINE EN FONTAINE DE LEMBACH



Tout public



Départ : Lembach




  3 km

 1h


 14 m

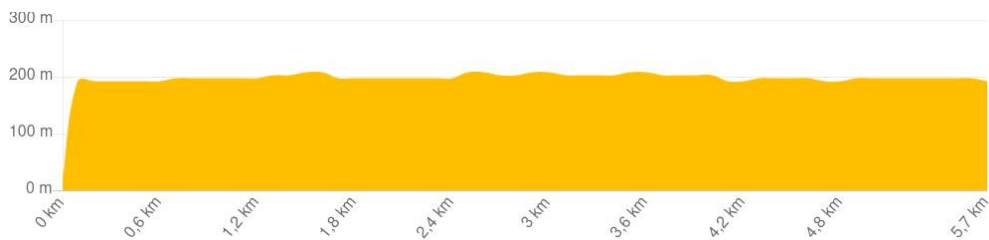
 14 m

Découvrez le village de Lembach au détour de ses treize fontaines, alimentées par trois sources dont le Dentelthal avec son eau ferrugineuse provenant des collines gréseuses des Vosges du Nord jouxtant le village et le Nagelsbrunnen avec son eau calcaire, provenant de Wingen. Un parcours dans le cœur de Lembach dont l'histoire de chacune vous est contée tout au long du circuit d'une heure environ.

 Bureau de l'Office de Tourisme de l'Alsace Verte

 Parking de la mairie

 14 Km - Wissembourg



INFORMATIONS PRATIQUES

Carte IGN 3814



[Tracé GPX](#)

CONTACT

Office de Tourisme de l'Alsace Verte
03 88 80 89 70 - tourisme@alsace-verte.com

Alsace Verte

CLUB VOSGIEN



LES ÉTAPES DU PARCOURS

1 La grenouille de la liberté

La grenouille du sculpteur Sauer s'est posée là en 2003, à l'endroit où fut planté en 1793 un chêne, arbre de la liberté, pour fêter les acquis de la Révolution. L'eau vient de la source du Nagelsbrunnen.

2 La fontaine de l'Oberdorf

A hauteur de la rue de Pfaffenbronn, la route de Wissembourg dessine une longue courbe. C'est là que le modeste point d'eau, aménagement récent, rappelle l'ancienne fontaine de l'Oberdorf réclamé par les habitants de ce quartier haut du village privés de puits individuels qui auraient été trop coûteux pour eux étant donné la profondeur de la nappe phréatique.

13 La fontaine de la nouvelle école

C'est à la fois la plus monumentale mais aussi la plus discrète, car elle se trouve à l'abri des regards mis à part ceux des écoliers du village. Elle se trouve en effet dans la cour de l'école. Elle est également l'oeuvre de Hetzel. Les motifs taillés dans le fût central représentent les jeux d'enfant des années 1950 : le saut à la corde, le tir à l'arc, la balançoire et le jeu de balle.

3 La fontaine de la "Schlàppegäss"

Comme celle de l'Oberdorf elle est alimentée par le réseau et date de 1922. En arrière-plan de la fontaine on remarque une maison datée de 1787 et son petit tympan orné des outils du tailleur de pierre, un des métiers-phares du village autrefois. Ce tympan ornait le linteau de la porte d'entrée primitive de la maison. L'imposant escalier a été construit bien plus tard.

4 La fontaine haute de l' Arbre Vert

Elle date de 1911 et déverse son eau calcaire du Nagelsbrunnen dans deux auges de part et d'autre du fût. L'usage primitif voulait qu'une des auges soit réservée aux humains, l'autre aux bêtes. Un système rudimentaire permet de réguler le débit entre les deux fontaines de l'auberge construite en 1772 et tenue par la famille Gerlinger depuis le début du 19^e siècle.

5 La fontaine du cimetière

Son auge porte la date de 1922, année de la pose du réseau d'eau potable de la commune et s'appelle ainsi car elle se trouvait adossé au mur du cimetière jusqu'en 2013. Pour la mettre un peu plus en valeur et lui donner un peu plus d'air il a été décidé, lors des travaux d'aménagement de la rue, de la déplacer derrière l'église catholique St Jacques datée de 1907.

6 La fontaine de la Nejjàss

La route de Bitche porte en alsacien le nom de rue Neuve. Cette fontaine datant de 1993 et alimentée par le Nagelsbrunnen rappelle une ancienne fontaine victime de la dernière guerre qui se trouvait à proximité. Elle est l'oeuvre du sculpteur Benoît Magar. Au 19^e siècle la belle maison à colombages (1842) était habitée par "s'Hàfners", les potiers du village.

7 La fontaine basse de l'Arbre Vert

Elle est datée de 1883. Comme la fontaine haute elle était équipée de deux auges. Une seule est encore en place. L'Arbre Vert était une étape obligée pour les attelages de bois. Après avoir déchargé les grumes dans les scieries locales et avant de revenir dans la vallée du Steinbach ou à Wingen, le conducteur se désaltérait à l'auberge, les chevaux à la fontaine.

8 La fontaine du presbytère

La fontaine près du mur du jardin, à l'ombre de l'église protestante (13^e - 18^e siècle) est la plus récente des deux fontaines de la place. Elle a été installée juste après la construction du presbytère en 1896. Elle n'a jamais été équipée d'une auge mais d'une pierre carrée sur laquelle le porteur d'eau posait son eau. Le fût est d'origine, les trois pierres sont récentes.

9 La fontaine de l'ancienne école

Comme sa soeur cette fontaine est alimentée par le Nagelsbrunnen. Elle est datée de 1888 et donc la doyenne de nos fontaines. Installée entre l'ancien bureau de poste et l'ancienne école (1829), elle a trouvé son emplacement actuel après la démolition de l'école en 1991 lors de l'aménagement de la place André Weckmann, le plus grand poète alsacien du 20^e siècle.

10 La fontaine de la maison Spill

C'est une des deux fontaines du Flecken créées lors de la pose du réseau d'eau potable (voir date sur l'auge). La maison qui lui sert de décor date de 1737 et a fait l'objet d'une restauration complète entre 2016 et 2018. La famille Spill, son propriétaire, est une des plus anciennes familles du village. Les Spill exerçaient le difficile métier de charbonnier.

11 La fontaine Grall

Elle porte le nom de l'ancien propriétaire de la maison. Elle était la seule en fonte, tant le fût que l'auge. Le fût est toujours là mais l'auge a été remplacée par une auge en grès (1990). Le quartier du Flecken était très peuplé jusqu'à la dernière guerre. A quelques mètres de la fontaine à l'eau du réseau se dressait la synagogue construite en 1834 et détruite en 1941.

12 La fontaine du monument aux morts

Branchée sur le réseau communal, cette fontaine, partie intégrante du monument aux morts est l'oeuvre de René Hetzel, sculpteur alsacien connu. Le monument représente une émouvante piété et date de 1957, à l'instar de la mairie reconstruite à l'emplacement de l'ancienne mairie datée de 1844 et qui fut victime du dynamitage du centre du village en mai 1940.

