

# RANDONNÉE DU GR53 ÉTAPE 3 DE NIEDERBRONN-LES-BAINS À LICHTENBERG

Expert



Départ : Niederbronn les Bains



De Niederbronn-les-Bains à Lichtenberg traversez les Vosges du Nord à travers la forêt et différents châteaux forts. Sur le parcours vous pourrez visiter le Château de la Wasenbourg, la prairie du Wasenkopf, puis les abords du Château de l'Arnsbourg. Vous traverserez également la Zinsel du Nord. En fin de parcours se trouve le château fort du Lichtenberg.

 .....  18,28 km


 1 jour


 718 m

 577 m



 Niederbronn-les-Bains

 Parking de la gare SNCF

 0,05 Km - Gare sncf de Niederbronn-les-Bains



## INFORMATIONS PRATIQUES

Carte IGN 3714



[Tracé GPX](#)

## CONTACT

Office de Tourisme de l'Alsace Verte  
03 88 80 89 70 - [tourisme@alsace-verte.com](mailto:tourisme@alsace-verte.com)




CLUB  
VOSGIEN



# LES ÉTAPES DU PARCOURS




## Départ depuis la Place du Bureau Central



Depuis la place (voir photo), se diriger vers le parc et le mini-golf jusqu'à la gare SNCF. Juste avant l'hôtel restaurant Muller, prendre à gauche au rond-point, passer sous le pont et tourner à droite dans la rue des tilleuls. Ensuite, rejoindre le Château de la Wasenbourg en suivant le 




## Château de la Wasenbourg



Arrivé au château, voir la Üte du guetteur (abri en bois) avec informations pratiques et renseignements sur les paysages alentours. Suivre le balisage  et  et suivre la direction de la Wasenkœpfel (526 m). Petite tour en pierre au sommet, entourée de verdure. Passé la tour, suivre le  en direction du Col de l'Ungerthal.



## Col de l'Ungerthal vers Arnsbourg



Au Col de l'Ungerthal, suivre ensuite la direction du Col du Holdereck avec le , puis se diriger vers le Carrefour Grunschafft avec le . Après le Carrefour Grunschafft, suivre le  en direction du Château en ruine du Grand Arnsbourg (commune de Baerenthal).

## Grand Arnsbourg et descente vers Untermuhlthal




Depuis le Carrefour Grunschafft, une longue descente de plus de 200 m de dénivelée vous attend. Sur le chemin, passage aux abords des ruines du Grand Arnsbourg. Suivre le  jusqu'à la route D87 au lieu-dit Untermuhlthal. Traverser prudemment le route et suivre le  (voir photo), un peu avant d'atteindre le restaurant de l'Arnsbourg.

## Ûte du Pêcheur au lieu-dit Untermuhlthal






Yuon Meyer

Après la traversée de la D87, présence d'un petit abri en bois (Ûte) avec informations pratiques et renseignements sur les paysages environnants. Quitter la Ûte et suivre ensuite la direction « La Redoute » en suivant le  (montée progressive).

## Vallée de Reipertswiller via la rivière Rothbach




Google maps

Après avoir dépassé la hauteur de La Redoute, suivre toujours le balisage  et  Passer la rivière Rothbach en empruntant le pont Pulverbruecke puis le balisage  en direction de Lichtenberg.

## Arrivée à Lichtenberg



Google maps

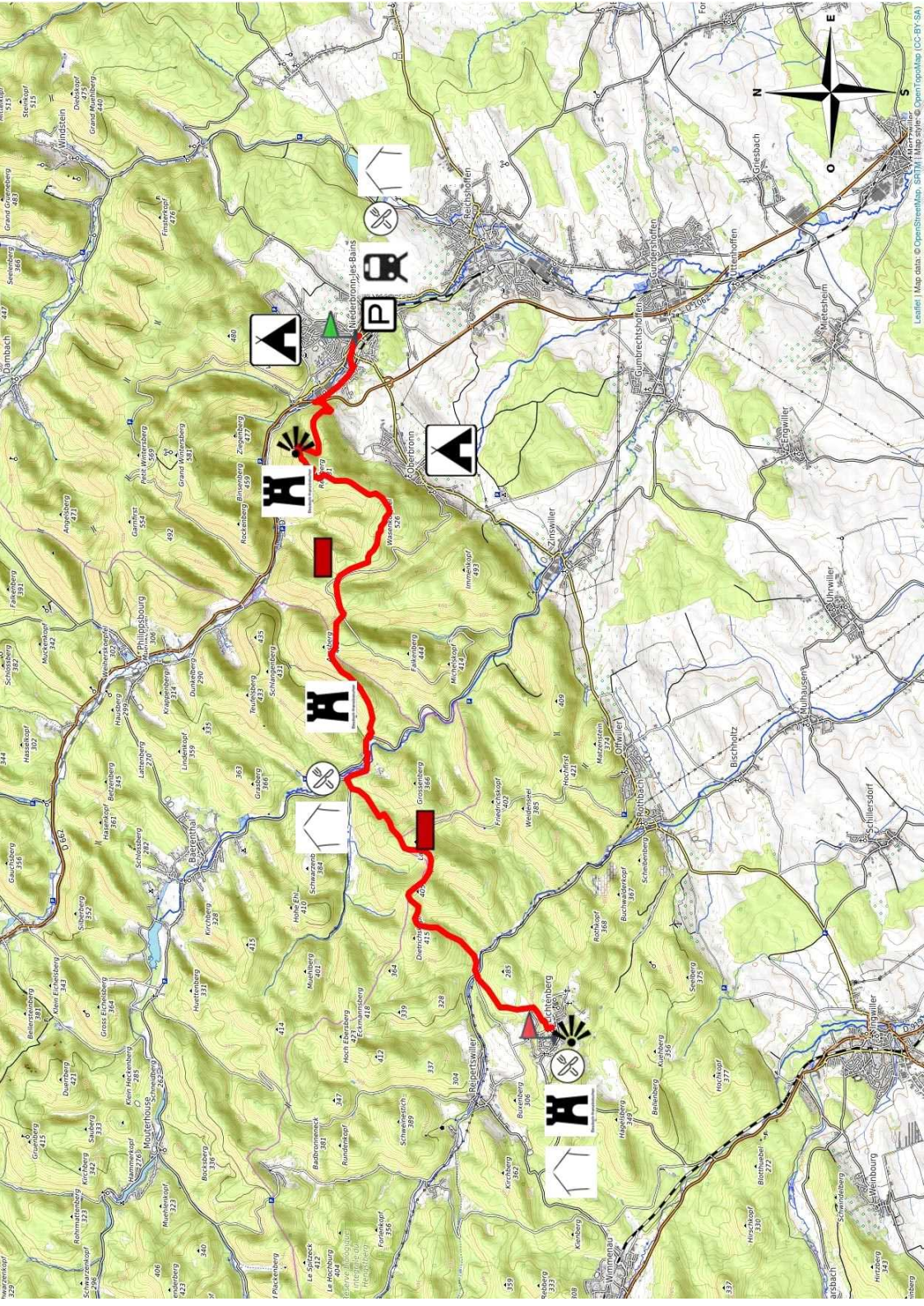
Au Calvaire, aller tout droit pour rejoindre le centre du village de Lichtenberg (voir photo). Au bout de la petite route, tourner à droite sur le chemin en suivant le balisage , jusqu'au centre du village.

## Traversée du village de Lichtenberg



Google maps

Arrivée au centre du village (voir photo avec panneau de situation). Fin de cette étape. Possibilité de visiter le Château de Lichtenberg avec point de vue sur les Vosges du Nord.



Leaflet | Map data © OpenTopoMap, SRTM, Imagery © OpenStreetMap contributors, CC-BY-SA